



Schéma de Cohérence Territoriale du Lézou



# LES PAYSAGES DU LÉVÉZOU

ATLAS PAYSAGER DU PÔLE D'ÉQUILIBRE TERRITORIAL RURAL DU LÉVÉZOU



01 AOÛT 2018



# SOMMAIRE

Massif des Palanges

Petit causse de Sainte-Radegonde

Causse Rouge

Valée de la Muse

Vallée du Lumansonesque

Raspes du Tarn

Versants boisés de la vallée de l'Aveyron

Vallées autour de Coudols

Monts et bassin amont du Viaur

- Hautes crêtes du Puech du Pal
- Bassin du Viaur amont
- Lac de Pont de Salars

Monts et vallons du lac de Pareloup

- Vallons bocagers de Pareloup
- Lac de Pareloup et zone de loisir
- Plateau semi-bocager de Pareloup
- Hautes crêtes du Mont Seigne

Ségala

- Plateau ciselé du Ségala
- Plateau du Ségala de Flavin

Vallée encaissée du Viaur

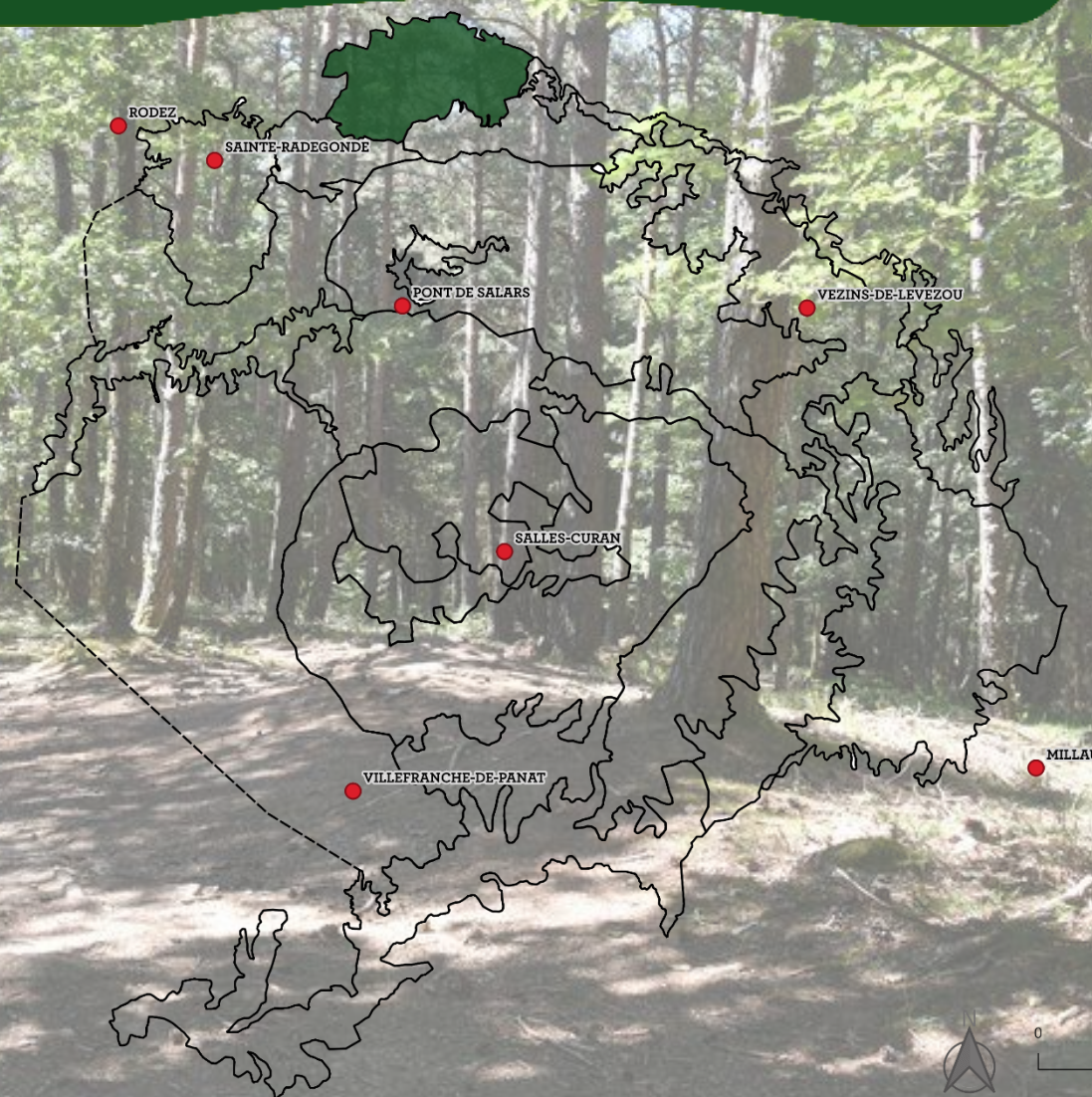
Vallées des affluents de l'Aveyron

- Vallées de Laval et Louyne
- Vallées du Mayroux et de Lugagna



# LE MASSIF DES PALANGES

UNITE N° 1

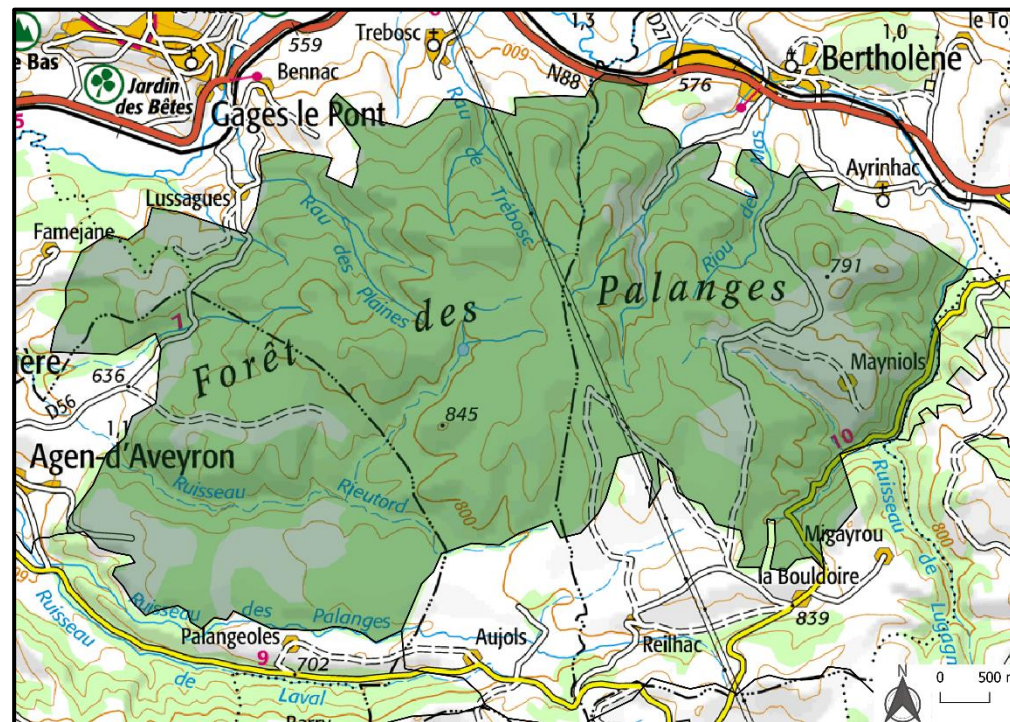






## Le massif des Palanges

Situé au nord du Lézou, le massif des Palanges s'élève à 760m en moyenne et domine les vallées de Laval et de l'Aveyron. Divisé en plusieurs sections, la forêt des Palanges est un mélange de plantations de divers résineux et de portion naturelles de feuillus. On retrouve le long des pistes forestières des landes à bruyères et à fougères.



## MASSIF DES PALANGES

|              |                           |                                                                                                                                      |
|--------------|---------------------------|--------------------------------------------------------------------------------------------------------------------------------------|
| Géologie     | Lithologie                | Orthogneiss                                                                                                                          |
|              | Géochimie                 | Alcalin                                                                                                                              |
| Relief       | Morphologie<br>Altitude   | Mont<br>Point le plus bas : 565 m<br>Point le plus haut : 891 m<br>760 m en moyenne                                                  |
|              | Pente                     | 9 % en moyenne : pente peu importante                                                                                                |
| Hydrographie | Ruisseaux, rivières, lacs | Nombreuses sources et ruisseaux :<br>Ruisseau de Trébosc<br>Ruisseau des Plaines<br>Rieutord<br>Ruisseau de Lupagnac<br>Riou Del Mas |
|              | Ripisylve                 | Présente, sous forme arborée                                                                                                         |





|            |        |                                                                                                                                                                                                                                                                                                             |
|------------|--------|-------------------------------------------------------------------------------------------------------------------------------------------------------------------------------------------------------------------------------------------------------------------------------------------------------------|
| Végétation | Forêts | Douglas, Pin Sylvestre, Sapin de Nordmann, Sapin pectiné, Pin Laricio de Corse<br>Chênes en bordure, présents naturellement (ancienne forêt de chêne)<br>Feuillus dans les zones privées (Nord)<br>Sous-bois très clair avec fougères et bruyère en limite<br>Différence d'espèces en fonction des sections |
|------------|--------|-------------------------------------------------------------------------------------------------------------------------------------------------------------------------------------------------------------------------------------------------------------------------------------------------------------|

## MASSIF DES PALANGES

|                                      |                    | Enjeux                                                                                                                                                                                                                                                                                                             | Priorité |
|--------------------------------------|--------------------|--------------------------------------------------------------------------------------------------------------------------------------------------------------------------------------------------------------------------------------------------------------------------------------------------------------------|----------|
| Forêts                               | Naturelles         | Développer la sylviculture des chênaies en incitant les propriétaires forestiers à mettre en œuvre une véritable gestion durable de leurs boisements, prenant en compte le changement climatique et à appliquer un document de gestion durable (Plan Simple de Gestion, Codes de Bonnes Pratiques sylvicoles, ...) |          |
|                                      | Plantées           | Développer la sylviculture à couvert continu pour diminuer l'impact visuel des coupes rases                                                                                                                                                                                                                        |          |
|                                      |                    | Limiter les aires de coupes rases à entre 2 et 5 ha sur pente et entre 10 et 25 ha ailleurs (référence aux documents PEFC sur la limitation des coupes)<br><br>Diversifier les essences                                                                                                                            |          |
| Zones urbaines                       | Habitat            | Limiter le développement de l'habitat depuis la vallée de l'Aveyron                                                                                                                                                                                                                                                |          |
| Tourisme, cadre de vie des habitants | Patrimoine naturel | Valoriser les sentiers pédestres et pistes par balisage et entretien des chemins                                                                                                                                                                                                                                   |          |

# LÉGENDE









## LIMITES PAYSAGÈRES ET ADMINISTRATIVES

-  PETR du Lézérou
-  Limites communales
-  Unités paysagères
-  Sous-unités paysagères

## SOCLE PAYSAGER

-  Monts
-  Crêtes
-  Cours d'eau

## Occupation du sol

-  Plan d'eau
-  Lande, pelouse, jachère
-  Prairie naturelle ou de fauche
-  Zone boisée
-  Zone cultivée
-  Zone urbanisée
-  Zone de loisir
-  Zone industrielle et bâtiments agricoles



## ÉLÉMENTS PAYSAGERS

-  Hêtraies
-  Châtaigneraies
-  Prairies bocagères
-  Cultures bocagères
-  Zones humides

## PATRIMOINE

-  Agricole
-  Culturel
-  Historique
-  Lié à l'eau
-  Naturel
-  Religieux
-  Vernaculaire
-  Arbres remarquables
-  Points de vue



## VISIBILITÉ

-  Secteurs visibles
-  Secteurs très visibles

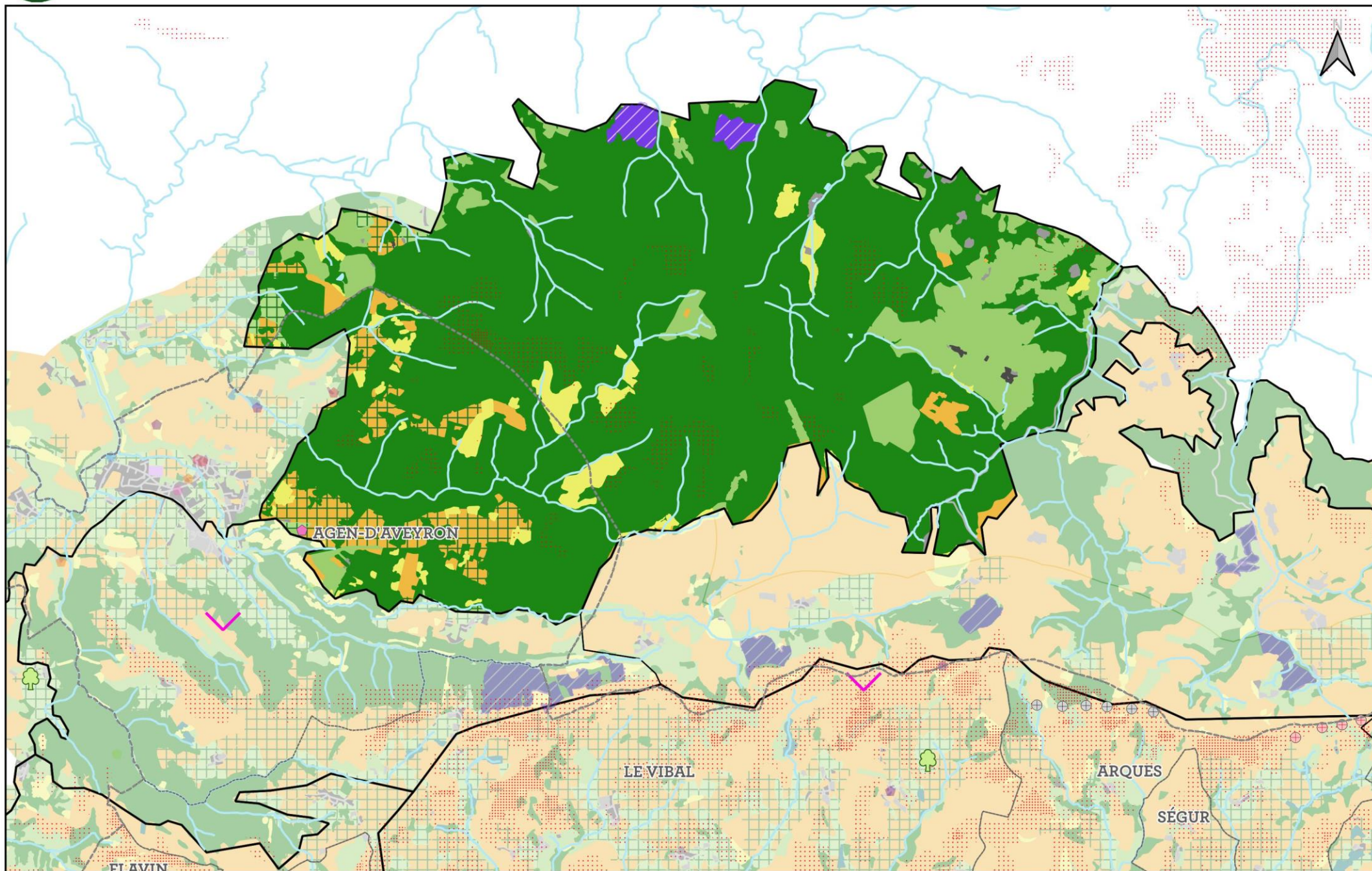
## INFRASTRUCTURES

-  Infrastructures routières

## Éolien

-  Constructions prévues
-  Éoliennes construites

## MASSIF DES PALANGES



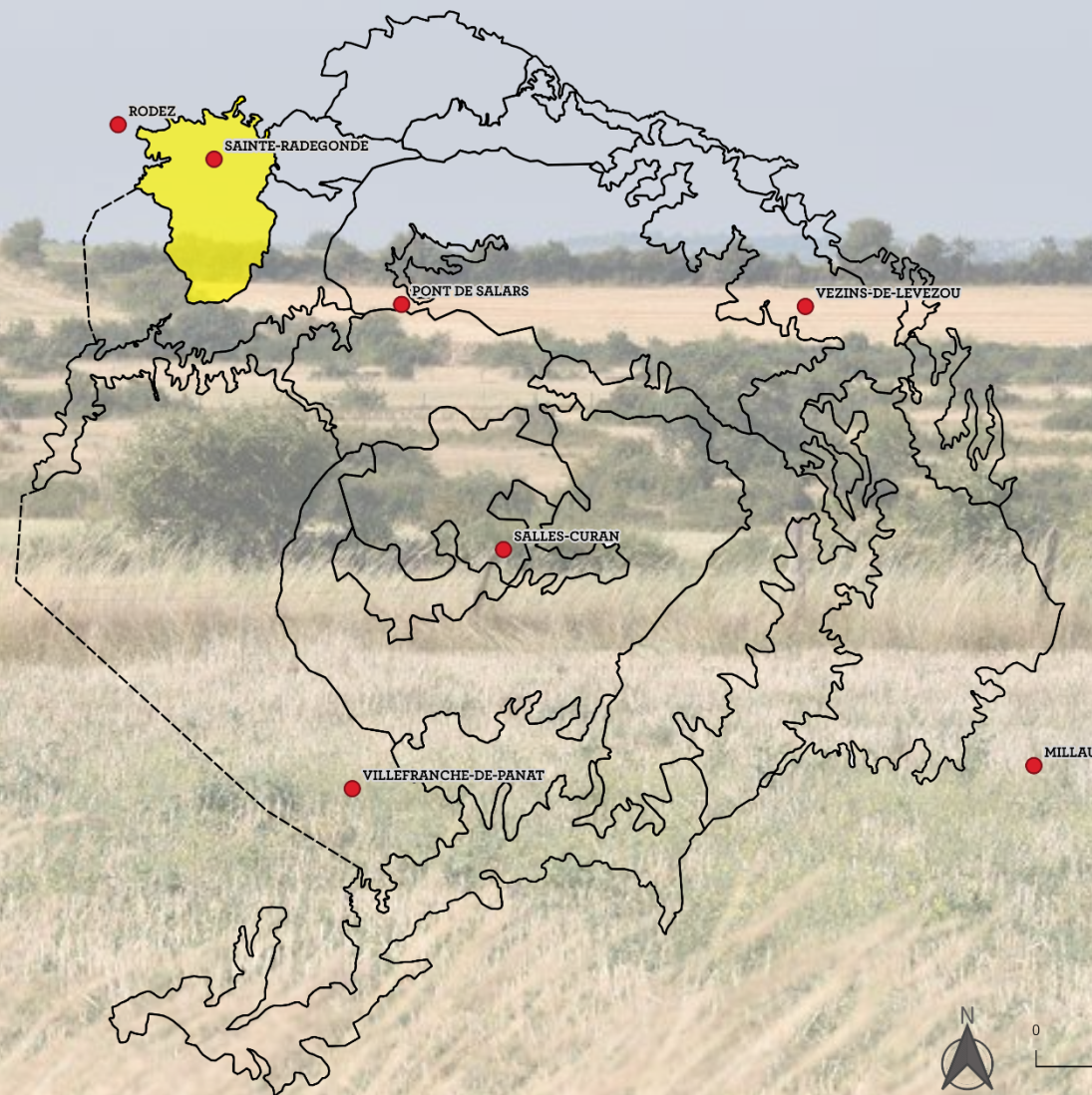
Sources : limites communales GEOFLA, couche des éoliennes de la DREAL, atlas du patrimoine du PETR du Lézou, BD Alti, BD Forêt, BD TOPO, carte géologique du BRGM, référentiel d'occupation des sols du Lézou (PNRGC)

0 1 km



# LE PETIT CAUSSE DE SAINTE-RADEGONDE

UNITE N°2

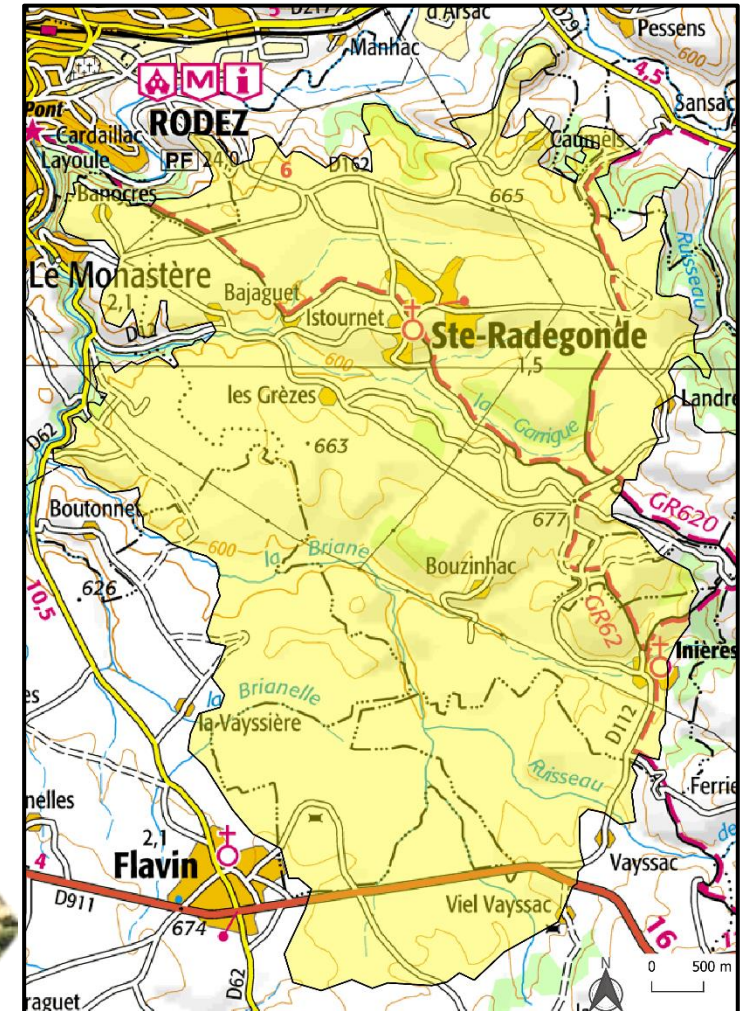






# Le petit Causse de Sainte-Radegonde


Entouré par le Ségala de Flavin au sud, le Causse de Sainte-Radegonde s'élève à 220m d'altitude seulement. Ce causse se détache des paysages du Lézézou par ses prairies et pelouses sèches et par l'absence de bocage. Il est également riche en architecture traditionnelle telles que les granges-étables et de nombreux bâtis anciens restent bien conservés. L'horizon, large, permet de voir jusqu'au Ségala et la ville de Rodez.



## PETIT CAUSSE DE SAINTE RADEGONDE

|              |                           |                                                                                                                                                                                 |
|--------------|---------------------------|---------------------------------------------------------------------------------------------------------------------------------------------------------------------------------|
| Géologie     | Lithologie                | Calcaire dans les parties hautes<br>Dolomies dans les parties à moyenne altitude<br>Marne en dessous<br>Grès<br>Alluvions dans les lits de cours d'eau<br>Orthogneiss à l'ouest |
|              | Géochimie                 | Carbonaté sur le calcaire et les dolomies<br>Alcalin sur l'orthogneiss                                                                                                          |
| Relief       | Morphologie<br>Altitude   | Plateau<br>Point le plus bas : 123 m<br>Point le plus haut : 234 m<br>Altitude moyenne : 220 m                                                                                  |
|              | Pente                     | Pente moyenne : 4% = pente très douce                                                                                                                                           |
| Hydrographie | Ruisseaux, rivières, lacs | 2 ruisseaux principaux :<br>La Guarrigue<br>La Briane                                                                                                                           |
|              | Ripisylve                 | Présente                                                                                                                                                                        |

## PETIT CAUSSE DE SAINTE RADEGONDE

|                   |                           |                                                                                        |                                                                                                                                                                                                                                                                                                                                                                                                                                                                                                                                                                |
|-------------------|---------------------------|----------------------------------------------------------------------------------------|----------------------------------------------------------------------------------------------------------------------------------------------------------------------------------------------------------------------------------------------------------------------------------------------------------------------------------------------------------------------------------------------------------------------------------------------------------------------------------------------------------------------------------------------------------------|
| Occupation du sol | Bâti /<br>Infrastructures | Habitat                                                                                | <p>Le bourg de Sainte-Radegonde est organisé autour d'un cœur ancien au bâti remarquable (églises et maisons attenantes en grès et toits en lauzes de schiste). L'habitat s'étend sous forme de lotissements tout autour du bourg ancien (<i>cf photographie ci-dessous</i>).</p>  <p style="text-align: center;"><i>Lotissement à Sainte-Radegonde</i></p> <p>Hameaux organisés autour d'une ferme traditionnelle mais comprenant plusieurs logements, parfois récents</p> |
|                   |                           | Bâtiments agricoles                                                                    | <p>Nombreuses granges-étables avec rampe d'accès</p> <p>Bâti traditionnel bien conservé, toujours utilisé mais pas obligatoirement réhabilité en logements</p>                                                                                                                                                                                                                                                                                                                                                                                                 |
|                   |                           | Éoliennes                                                                              | Parc de Flavin peu visible                                                                                                                                                                                                                                                                                                                                                                                                                                                                                                                                     |
|                   |                           | Végétation                                                                             | Haies, bocages                                                                                                                                                                                                                                                                                                                                                                                                                                                                                                                                                 |
|                   | Forêts                    |                                                                                        | Très peu de forêts (133 ha, 4 %)                                                                                                                                                                                                                                                                                                                                                                                                                                                                                                                               |
|                   | Landes                    |                                                                                        | Très peu                                                                                                                                                                                                                                                                                                                                                                                                                                                                                                                                                       |
|                   | Agriculture               | Nombreuses prairies naturelles et pelouses (500 ha ha, 14%), 60% de cultures (2124 ha) |                                                                                                                                                                                                                                                                                                                                                                                                                                                                                                                                                                |

|                    |                                                                    |                                                                         |
|--------------------|--------------------------------------------------------------------|-------------------------------------------------------------------------|
| Patrimoine         | Bâti                                                               | Maison datant de la Renaissance à Sainte-Radegonde<br>Château de Briane |
|                    |                                                                    | Eglise d'Inières<br>Eglise de Sainte-Radegonde                          |
|                    | Naturel                                                            | Chêne vers le hameau d'Aussuéjols                                       |
| Points de vue      | Quelques points de vue sur le Ségala et sur la cathédrale de Rodez |                                                                         |
| Sentiers randonnée | Traversée du GR 62                                                 |                                                                         |





## PETIT CAUSSE DE SAINTE RADEGONDE

| Enjeux                             |                     |                                                                                        | Priorité |
|------------------------------------|---------------------|----------------------------------------------------------------------------------------|----------|
| Agriculture                        | Espaces agricoles   | Maintenir les prairies naturelles et pelouses ainsi que les espaces ouverts en général |          |
|                                    | Bâtiments agricoles | Préserver le bâti traditionnel                                                         |          |
| Zones urbaines / Zones d'activités | Bourgs              | Limiter l'étalement par lotissements à Sainte-Radegonde et Flavin                      |          |
|                                    |                     | Conserver / entretenir le bâti ancien à Inières                                        |          |



# LÉGENDE







## LIMITES PAYSAGÈRES ET ADMINISTRATIVES

-  PETR du Lézérou
-  Limites communales
-  Unités paysagères
-  Sous-unités paysagères

## SOCLE PAYSAGER

-  Monts
-  Crêtes
-  Cours d'eau

## Occupation du sol

-  Plan d'eau
-  Lande, pelouse, jachère
-  Prairie naturelle ou de fauche
-  Zone boisée
-  Zone cultivée
-  Zone urbanisée
-  Zone de loisir
-  Zone industrielle et bâtiments agricoles



## ÉLÉMENTS PAYSAGERS

-  Hêtraies
-  Châtaigneraies
-  Prairies bocagères
-  Cultures bocagères
-  Zones humides


## PATRIMOINE

-  Agricole
-  Culturel
-  Historique
-  Lié à l'eau
-  Naturel
-  Religieux
-  Vernaculaire
-  Arbres remarquables
-  Points de vue



## VISIBILITÉ

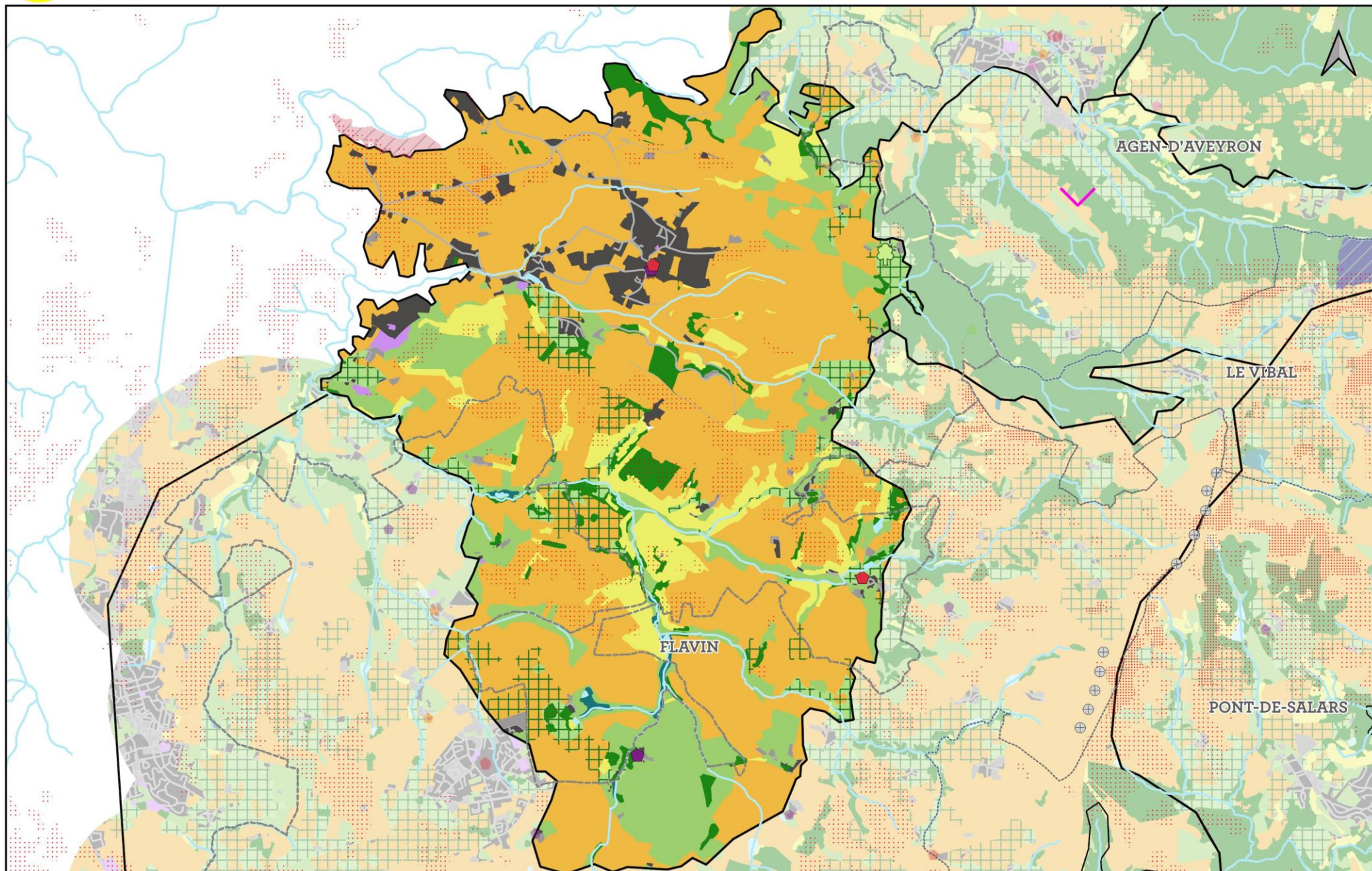
-  Secteurs visibles
-  Secteurs très visibles

## INFRASTRUCTURES

-  Infrastructures routières

## Éolien

-  Constructions prévues
-  Éoliennes construites

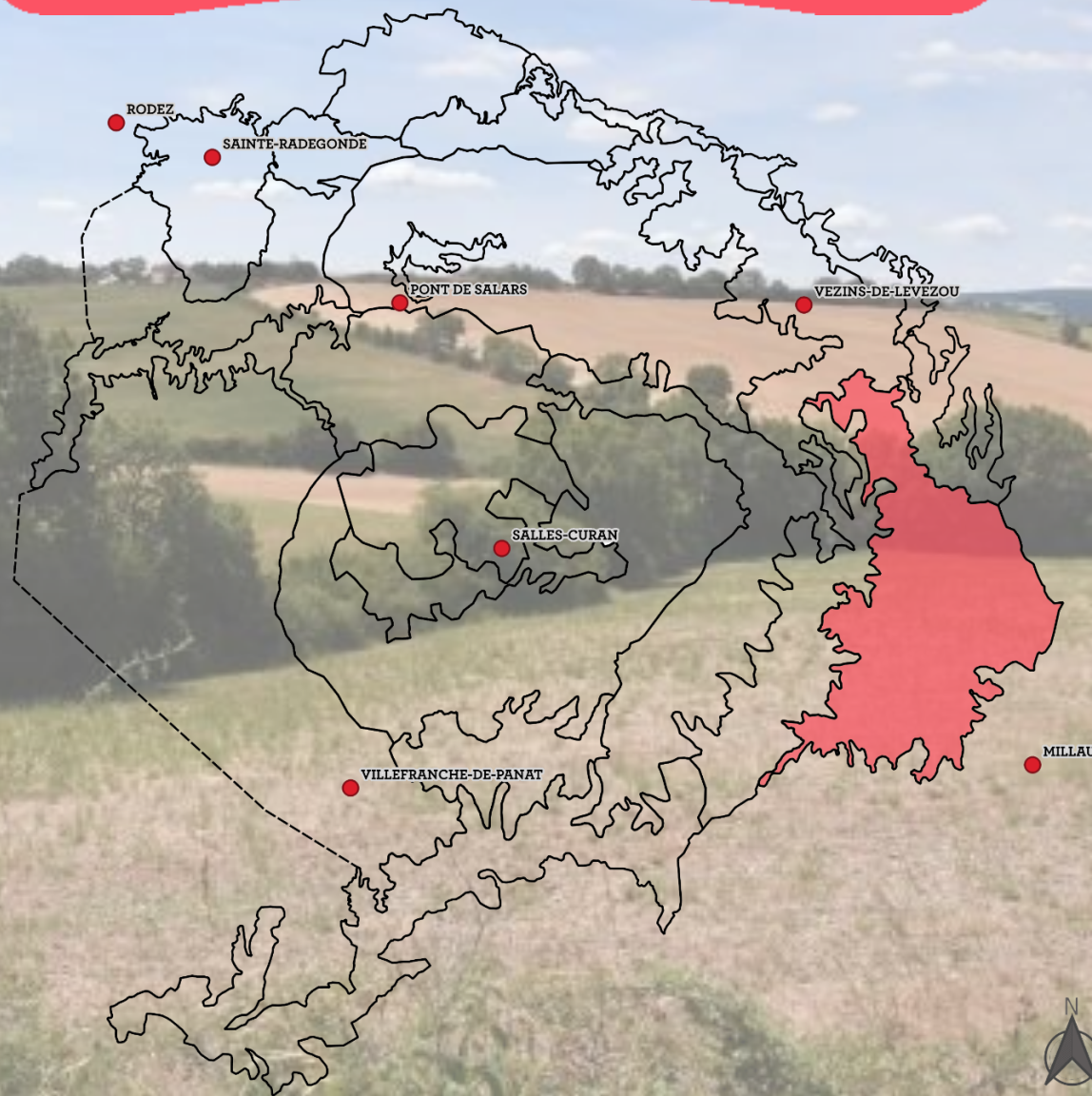






# LE CAUSSE ROUGE

UNITE N°3



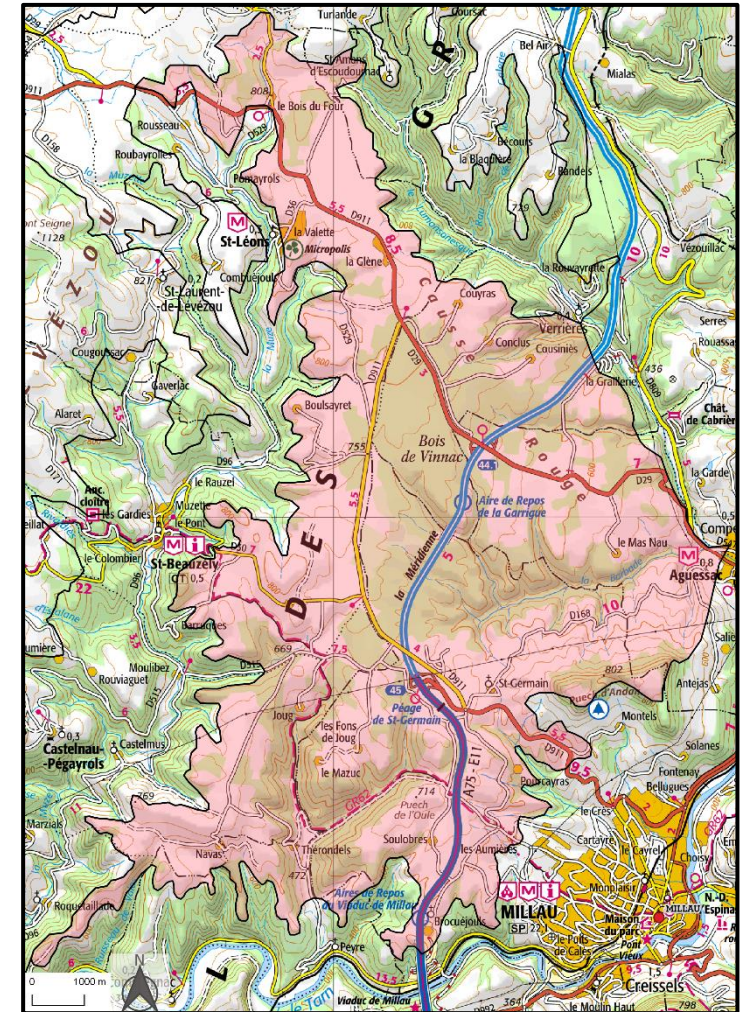



# Le Causse Rouge

Le Causse Rouge assure la transition entre les paysages des grands causses et ceux du Lézézou. Il s'étend des hauteurs de Millau (Saint-Germain) au sud jusqu'à Saint-Léons au nord et de la vallée de la Muse à l'ouest à celle du Lumansonesque à l'est. Le bocage est absent mais on retrouve un massif de Pins au centre. Les pelouses sont quant à elles peu présentes et les cultures sont plus nombreuses que les prairies.



*Pinède de la forêt domaniale de la Baraque des Pins*



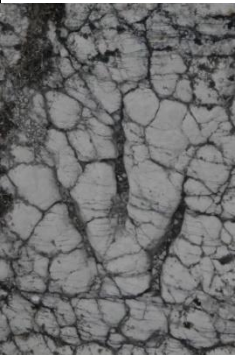
## CAUSSE ROUGE

|              |                           |                                                                                               |
|--------------|---------------------------|-----------------------------------------------------------------------------------------------|
| Géologie     | Lithologie                | Calcaire bioclastique sur la majeure partie du territoire<br>Dolomie au nord, vers Saint-Léon |
|              | Géochimie                 | Carbonaté                                                                                     |
| Relief       | Morphologie<br>Altitude   | Plateau<br>Point le plus bas : 373 m<br>Point le plus haut : 915 m<br>690 m en moyenne        |
|              | Pente                     | 8% en moyenne                                                                                 |
| Hydrographie | Ruisseaux, rivières, lacs | La Barbade                                                                                    |

|                   |                        |                     |                                                                                                                                                                                                                                                                                                    |
|-------------------|------------------------|---------------------|----------------------------------------------------------------------------------------------------------------------------------------------------------------------------------------------------------------------------------------------------------------------------------------------------|
| Occupation du sol | Bâti / Infrastructures | Habitat             | Faible densité<br>Bourg de Saint-Germain au patrimoine bâti caussenard<br>Hameaux organisés autour d'une ferme                                                                                                                                                                                     |
|                   |                        | Bâtiments agricoles | Bâtiments de grande taille                                                                                                                                                                                                                                                                         |
|                   |                        | Zones d'activités   | 2 zones :<br>Millau-Viaduc à Saint-Germain<br>La Glène à Saint-Léons                                                                                                                                                                                                                               |
|                   | Végétation             | Haies, bocages      | Pas de bocage, mais présence de quelques haies                                                                                                                                                                                                                                                     |
|                   |                        | Forêts              | Les zones boisées représentent 28 % de l'occupation du sol<br>Pinèdes exploitées : Forêt domaniale de la Baraque des Pins, Bois de Vinnac et Bois de la Garrigue forment un grand massif <ul style="list-style-type: none"> <li>- Pin noir d'Autriche</li> <li>- Pin Laricio de Calabre</li> </ul> |

|  |             |                                                                                                                       |
|--|-------------|-----------------------------------------------------------------------------------------------------------------------|
|  |             | - Pin sylvestre (présent naturellement)                                                                               |
|  | Agriculture | Grandes parcelles de cultures (3708 ha, 37 %) et prairies (184 ha, 2%) où la culture est dominante<br>Peu de pelouses |

## CAUSSE ROUGE

|                    |                                                                                            |                                                                                                                                                                                                                       |
|--------------------|--------------------------------------------------------------------------------------------|-----------------------------------------------------------------------------------------------------------------------------------------------------------------------------------------------------------------------|
| <b>Patrimoine</b>  | Bâti                                                                                       | Crois de Bourrival<br>Ferme traditionnelle à Bourrival<br>Vestiges gallo-romains à La Glène                                                                                                                           |
|                    | Naturel                                                                                    | Quelques arbres remarquables :<br>Chêne vers Jouvenet et à Azinières<br>Cèdre du Liban à la Tacherie                                                                                                                  |
|                    | Autre                                                                                      |  Empreintes de Dinosaures à Combes-Longue à Saint-Léons<br>(cf <i>photographie ci-contre</i> )<br>Dolmen « La Tombel del Gigant » |
|                    | Points de vue                                                                              | Point de vue depuis Conclus sur les buttes témoin des avant-causses                                                                                                                                                   |
| Sentiers randonnée | GRP Grand tour des monts et lacs du Lévézou vers Saint-Léons<br>GR 62 d'Azinières à Millau |                                                                                                                                                                                                                       |

## CAUSSE ROUGE

### Enjeux





### Priorité

|             |                   | Enjeux                                                                 | Priorité |
|-------------|-------------------|------------------------------------------------------------------------|----------|
| Agriculture | Espaces agricoles | Entretien/exploitation des parcours pour maintenir les espaces ouverts |          |
| Forêts      | Plantées          | Éviter les surfaces de coupe trop importantes                          |          |
|             |                   | Limiter la plantation d'essences autres que les pins                   |          |



# LÉGENDE






## LIMITES PAYSAGÈRES ET ADMINISTRATIVES

-  PETR du Lézérou
-  Limites communales
-  Unités paysagères
-  Sous-unités paysagères

## SOCLE PAYSAGER

-  Monts
-  Crêtes
-  Cours d'eau

## Occupation du sol

-  Plan d'eau
-  Lande, pelouse, jachère
-  Prairie naturelle ou de fauche
-  Zone boisée
-  Zone cultivée
-  Zone urbanisée
-  Zone de loisir
-  Zone industrielle et bâtiments agricoles



## ÉLÉMENTS PAYSAGERS

-  Hêtraies
-  Châtaigneraies
-  Prairies bocagères
-  Cultures bocagères
-  Zones humides

## PATRIMOINE

-  Agricole
-  Culturel
-  Historique
-  Lié à l'eau
-  Naturel
-  Religieux
-  Vernaculaire
-  Arbres remarquables
-  Points de vue



## VISIBILITÉ

-  Secteurs visibles
-  Secteurs très visibles

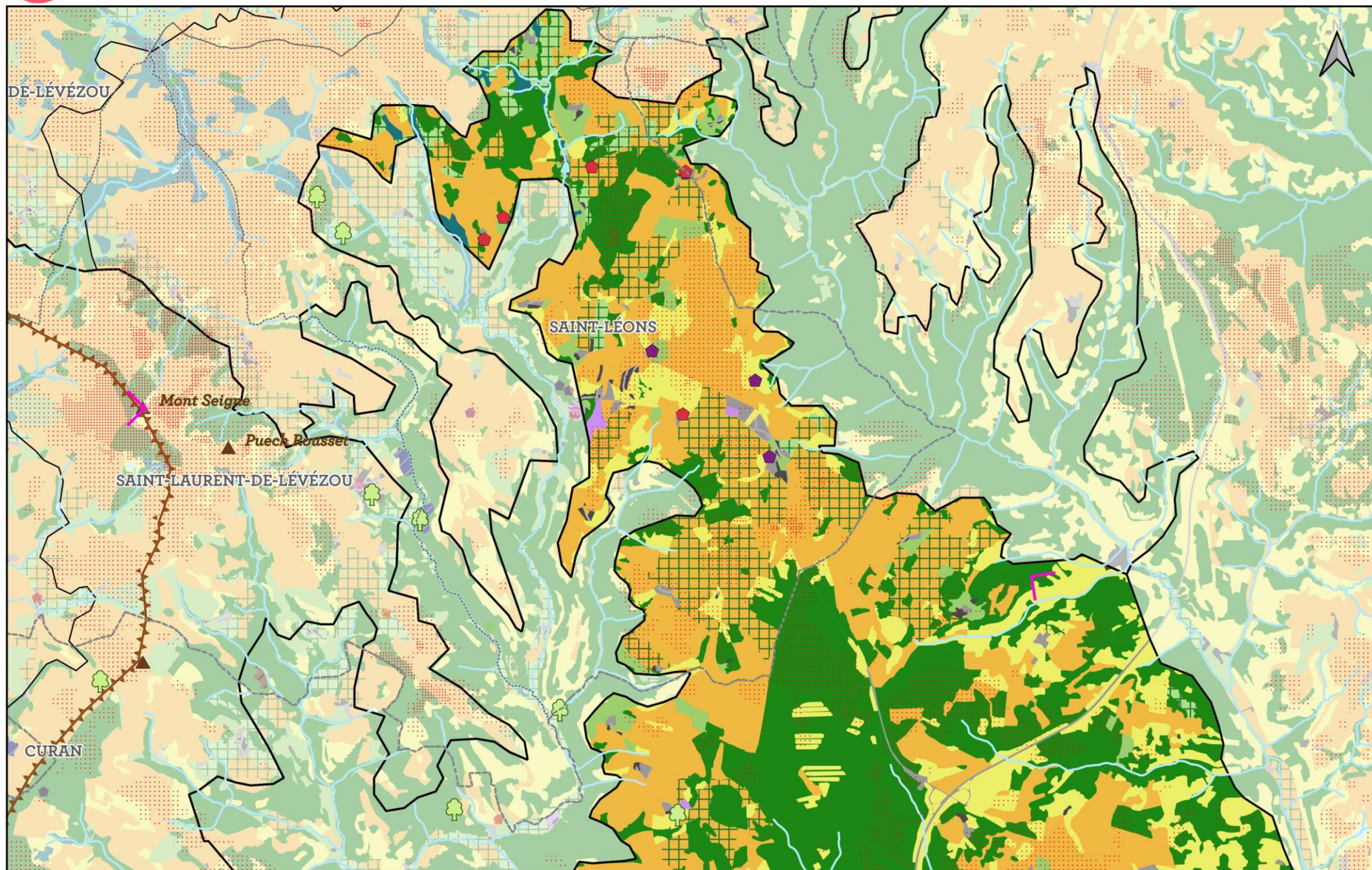
## INFRASTRUCTURES

-  Infrastructures routières

## Éolien

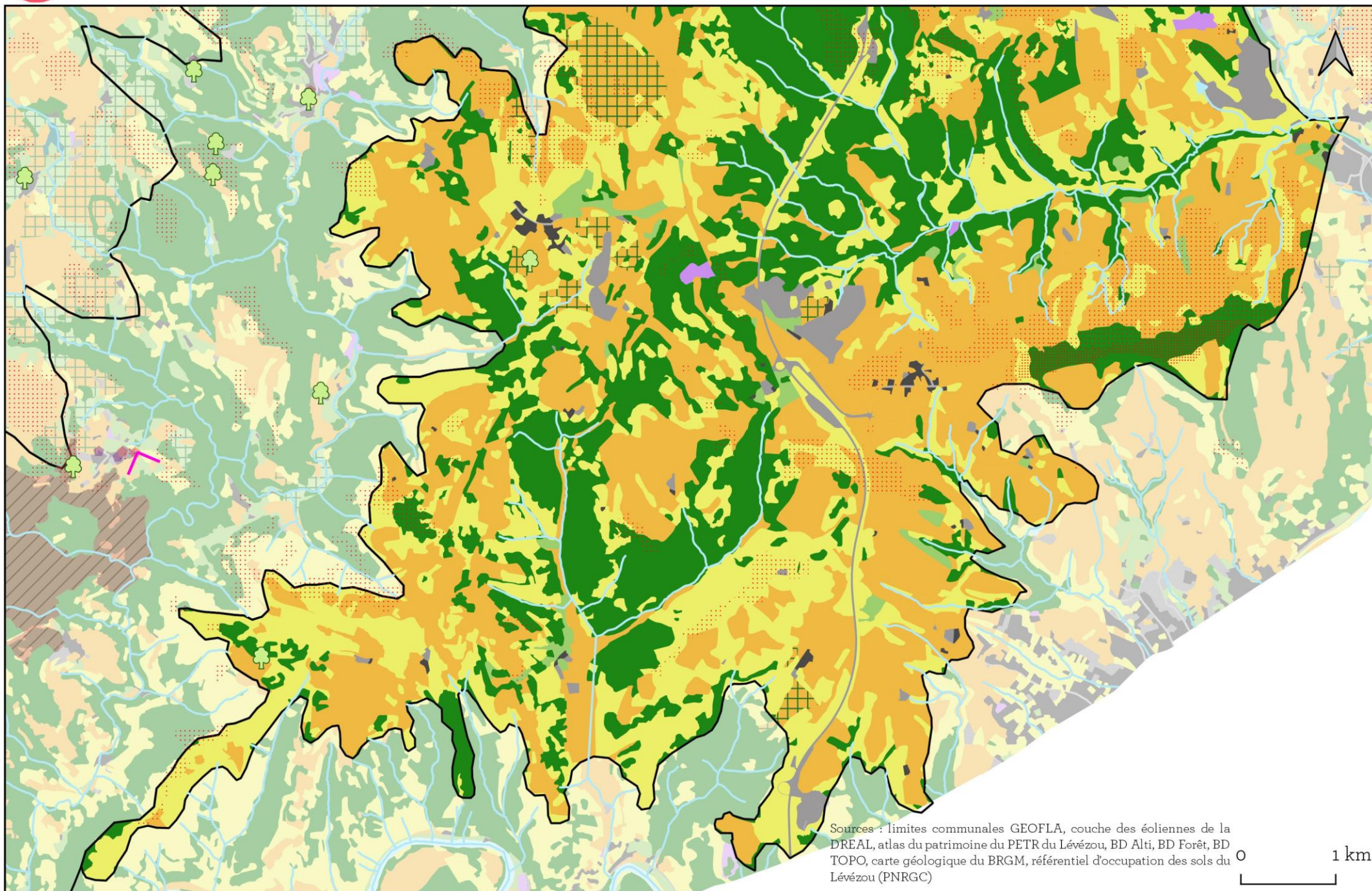
-  Constructions prévues
-  Éoliennes construites





Sources : limites communales GEOFLA, couche des éoliennes de la DREAL, atlas du patrimoine du PETR du Lézérou, BD Alti, BD Forêt, BD TOPO, carte géologique du BRGM, référentiel d'occupation des sols du Lézérou (PNRGC)

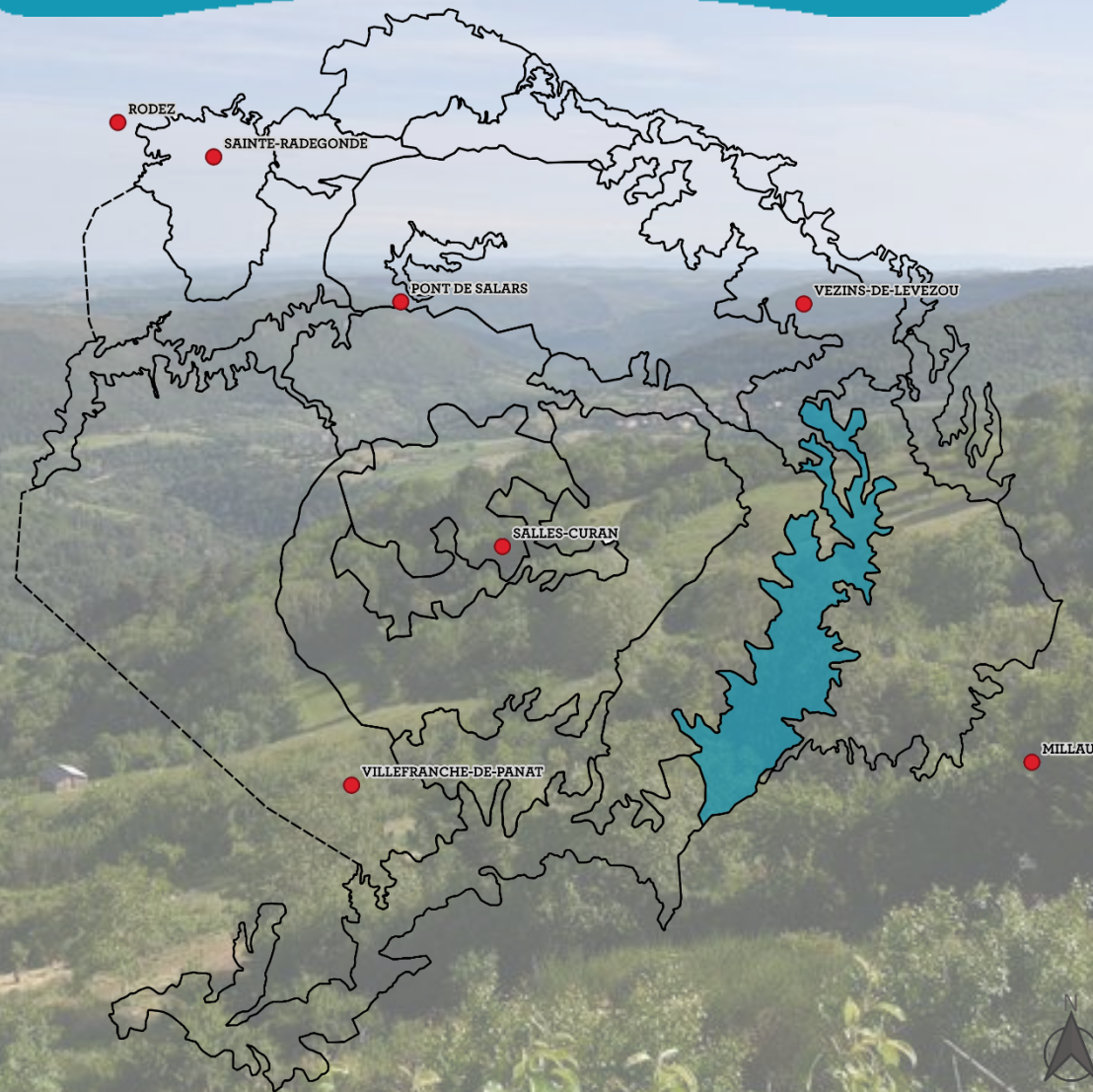
0 1 km





# • LA VALLÉE DE LA MUSE •

UNITE N°4



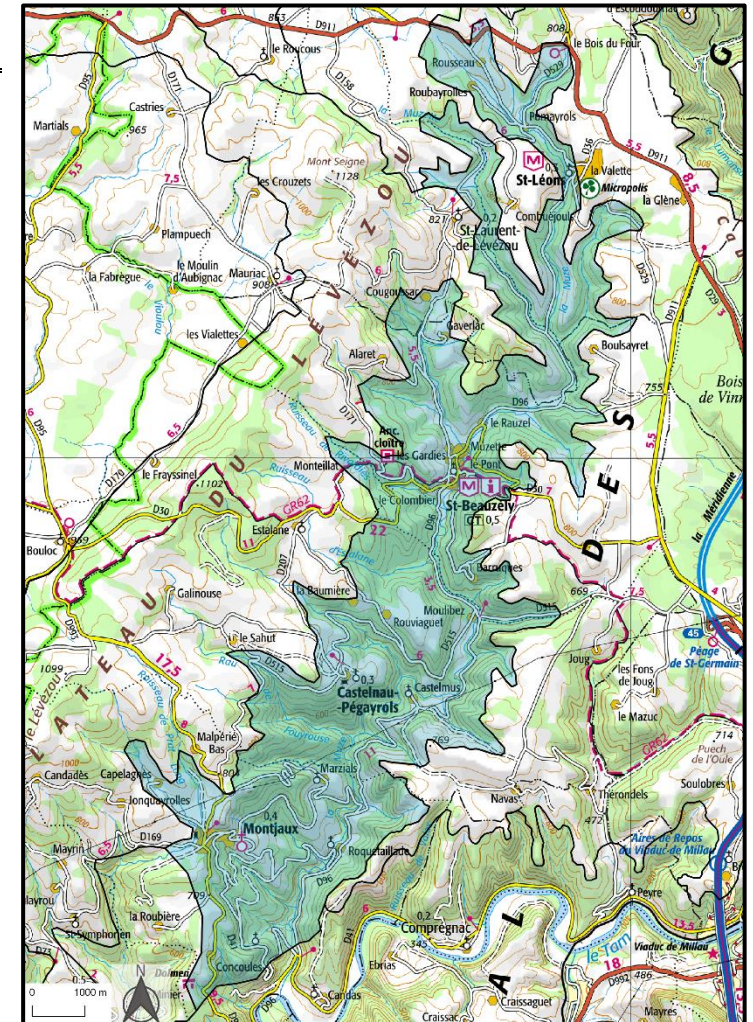


# La vallée de la Muse

La Muse sépare le Causse Rouge des Hautes crêtes du Mont Seigne. Vallée encaissée, elle est cependant habitée. Des villages perchés composés de maisons anciennes en pierre datant pour certains de l'époque médiévale, surplombent la Muse. Des versants boisés abrupts dans la partie la plus aval aux landes arbustives dans la partie amont, le paysage de la Muse donne à la fois un sentiment d'isolement lorsqu'on se trouve en fond de vallée et de grandeur lorsqu'on observe l'horizon depuis les villages en hauteur. L'agriculture peu présente aujourd'hui l'était autrefois sur les terrasses. Riche en patrimoine bâti, elle l'est également par ses éléments naturels comme les tourbières et zones humides en amont et les arbres remarquables.



*Vue sur Castelnaud-Pégayrols depuis la vallée de la Muse*



## VALLÉE DE LA MUSE

|              |                           |                                                                                                                                                                                                                      |
|--------------|---------------------------|----------------------------------------------------------------------------------------------------------------------------------------------------------------------------------------------------------------------|
| Géologie     | Lithologie                | Dolomie dans la partie haute des versants nord-ouest<br>Marne en fond de vallée<br>Leptynite, gneiss, paragneiss sur les versants nord                                                                               |
|              | Géochimie                 | Carbonaté sur les zones dolomitiques                                                                                                                                                                                 |
| Relief       | Morphologie<br>Altitude   | Vallée encaissée dans sa partie la plus en aval, plus large en amont<br>Point le plus bas : 332 m<br>Point le plus haut : 903 m<br>Altitude moyenne : 675 m                                                          |
|              | Pente                     | Pente assez forte (17 % en moyenne)                                                                                                                                                                                  |
| Hydrographie | Ruisseaux, rivières, lacs | Muse et ses affluents : Ruisseaux de Roubayrolles, la Muzette, Coste Cave, Bouscayrols, Brinhac, des Caves, Rivaldiès, Vayssède, d'Estalane, Falguière, Moulibez, Carlesse, Fouyrouse, la Salesse, Rigoulet, Matazou |
|              | Ripisylve                 | Arborée                                                                                                                                                                                                              |

## VALLÉE DE LA MUSE

|                   |                        |                                                                                                                                                                                                            |                                                                                                                                                                                                                                         |
|-------------------|------------------------|------------------------------------------------------------------------------------------------------------------------------------------------------------------------------------------------------------|-----------------------------------------------------------------------------------------------------------------------------------------------------------------------------------------------------------------------------------------|
| Occupation du sol | Bâti / Infrastructures | Habitat                                                                                                                                                                                                    | Villages perchés sur les hauteurs<br>Bâti ancien est bien conservé qui constitue un élément caractéristique de ces villages                                                                                                             |
|                   | Végétation             | Landes                                                                                                                                                                                                     | Landes arbustives qui témoignent de la fermeture des milieux                                                                                                                                                                            |
|                   |                        | Forêts                                                                                                                                                                                                     | Versants boisés de feuillus principalement : chêne décidus très présent sur les versants nord-ouest, châtaigneraie entre Marzials et Castelnaud-Pégayrols<br>Quelques plantations de résineux en versants sud-est<br>2919 ha, soit 55 % |
|                   |                        | Zones humides                                                                                                                                                                                              | Quelques zones humides dans la partie la plus en amont de la vallée (17 ha, 0.3 %)                                                                                                                                                      |
|                   | Agriculture            | Quelques cultures au sud-est de Montjoux, sud de Marzials, autour de Castelnaud-Pégayrols et dans la vallée de Roubayrolles (513 ha, 9.6 %)<br>Quelques prairies dans les zones inondables (257 ha, 4.8 %) |                                                                                                                                                                                                                                         |




*Châtaignier dans la vallée de la Muse*



*Lande arbustive sur les versants de la Muse vers Saint-Beauzély*



## VALLÉE DE LA MUSE

|                    |                                                                                                                                                    |                                                                                                                                                                          |                                                                                                   |
|--------------------|----------------------------------------------------------------------------------------------------------------------------------------------------|--------------------------------------------------------------------------------------------------------------------------------------------------------------------------|---------------------------------------------------------------------------------------------------|
| Patrimoine         | Bâti                                                                                                                                               | Château Saint-Martin à Saint-Léons<br>Château de Castelnau-Pégayrols                                                                                                     | Château de Montjoux<br>Réseau hydrographique médiéval                                             |
|                    |                                                                                                                                                    | Ancien monastère à Saint-Léons<br>Ancienne église Saint-Jacques de Salsac                                                                                                | Église Saint-Pierre et ancien prieuré Saint-Michel à Castelnau-Pégayrols<br>Église Saint-Quirinus |
|                    | Fontaine-lavoir à Saint-Léons                                                                                                                      |                                                                                                                                                                          |                                                                                                   |
| Naturel            | Tourbières d'Agladières<br>Zone humide de Pomayrols<br>Arbres remarquables :<br>- Chêne et hêtre à Agladières                                      | - Châtaignier au sud-est de Saint-Laurent<br>- Chênes à Salsac, Comberoumal, à la confluence entre Bouscayrols et la Muse, La Beaumette<br>- Marronnier à Saint-Beauzély |                                                                                                   |
|                    |                                                                                                                                                    |                                                                                                                                                                          |                                                                                                   |
| Autre              | Jardin d'insectes à Saint-Léons<br>Dolmen du Puech Del Comte                                                                                       |                                                                                                                                                                          |                                                                                                   |
| Points de vue      | Points de vue depuis la D993 avant Montjoux et depuis Montjoux sur la vallée du Tarn et le viaduc de Millau<br>(cf <i>photographie ci-contre</i> ) |  <p><i>Point de vue sur la vallée de la Muse depuis Castelnau-Pégayrols</i></p>      |                                                                                                   |
| Sentiers randonnée | GR 62 qui traverse la vallée au niveau de Saint-Beauzély                                                                                           |                                                                                                                                                                          |                                                                                                   |

# VALLÉE DE LA MUSE





Enjeux

Priorité

|                                    |                |                                                                     |  |
|------------------------------------|----------------|---------------------------------------------------------------------|--|
| Forêts                             | Naturelles     | Entretien des forêts naturelles                                     |  |
| Zones urbaines / Zones d'activités | Bourgs         | Conserver et valoriser le bâti ancien                               |  |
| Énergie                            | Photovoltaïque | Éviter les grandes toitures car les bâtiments sont visibles de loin |  |

# LÉGENDE







## LIMITES PAYSAGÈRES ET ADMINISTRATIVES

-  PETR du Lézérou
-  Limites communales
-  Unités paysagères
-  Sous-unités paysagères

## SOCLE PAYSAGER

-  Monts
-  Crêtes
-  Cours d'eau

## Occupation du sol

-  Plan d'eau
-  Lande, pelouse, jachère
-  Prairie naturelle ou de fauche
-  Zone boisée
-  Zone cultivée
-  Zone urbanisée
-  Zone de loisir
-  Zone industrielle et bâtiments agricoles



## ÉLÉMENTS PAYSAGERS

-  Hêtraies
-  Châtaigneraies
-  Prairies bocagères
-  Cultures bocagères
-  Zones humides

## PATRIMOINE

-  Agricole
-  Culturel
-  Historique
-  Lié à l'eau
-  Naturel
-  Religieux
-  Vernaculaire
-  Arbres remarquables
-  Points de vue



## VISIBILITÉ

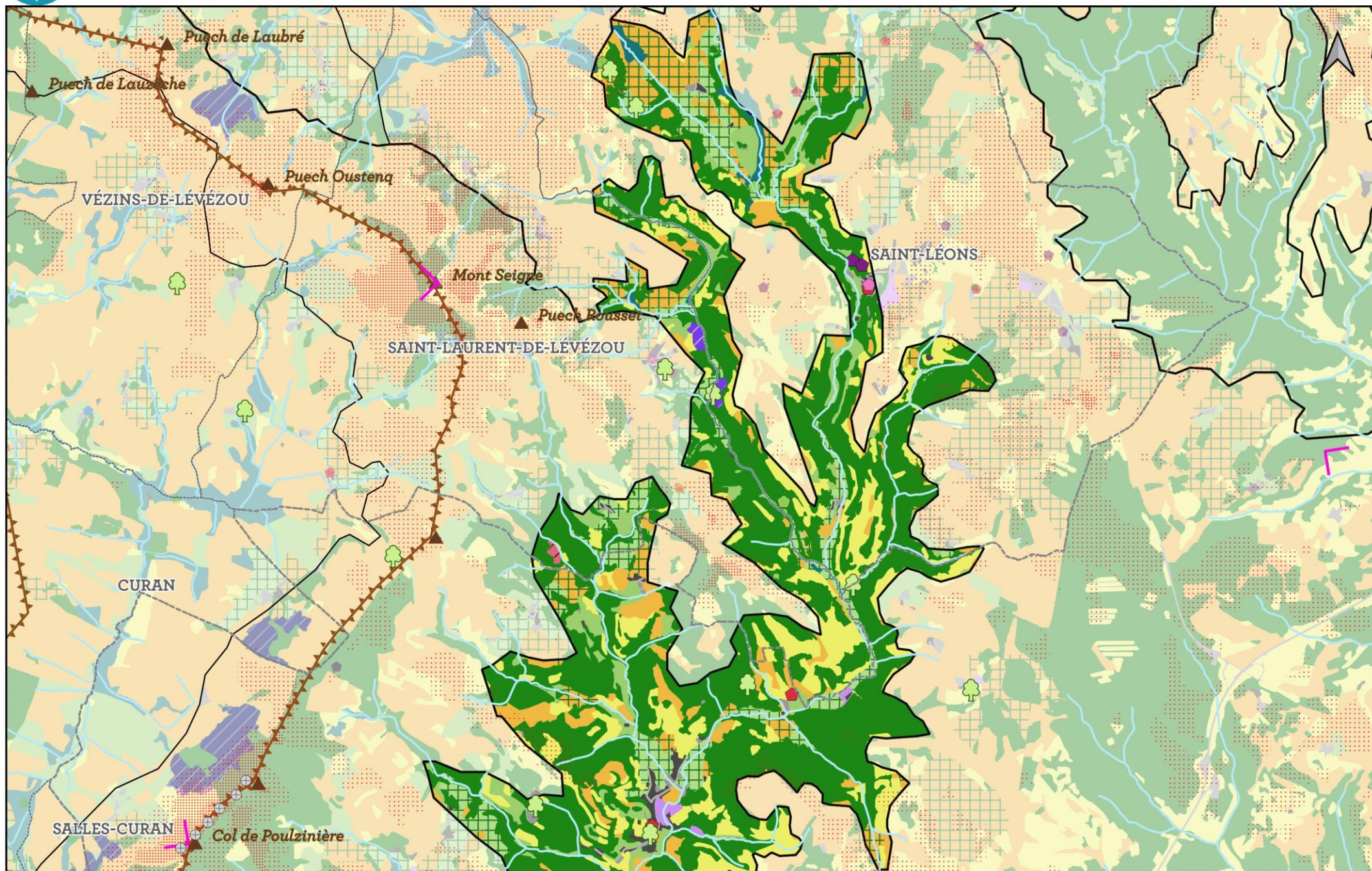
-  Secteurs visibles
-  Secteurs très visibles

## INFRASTRUCTURES

-  Infrastructures routières

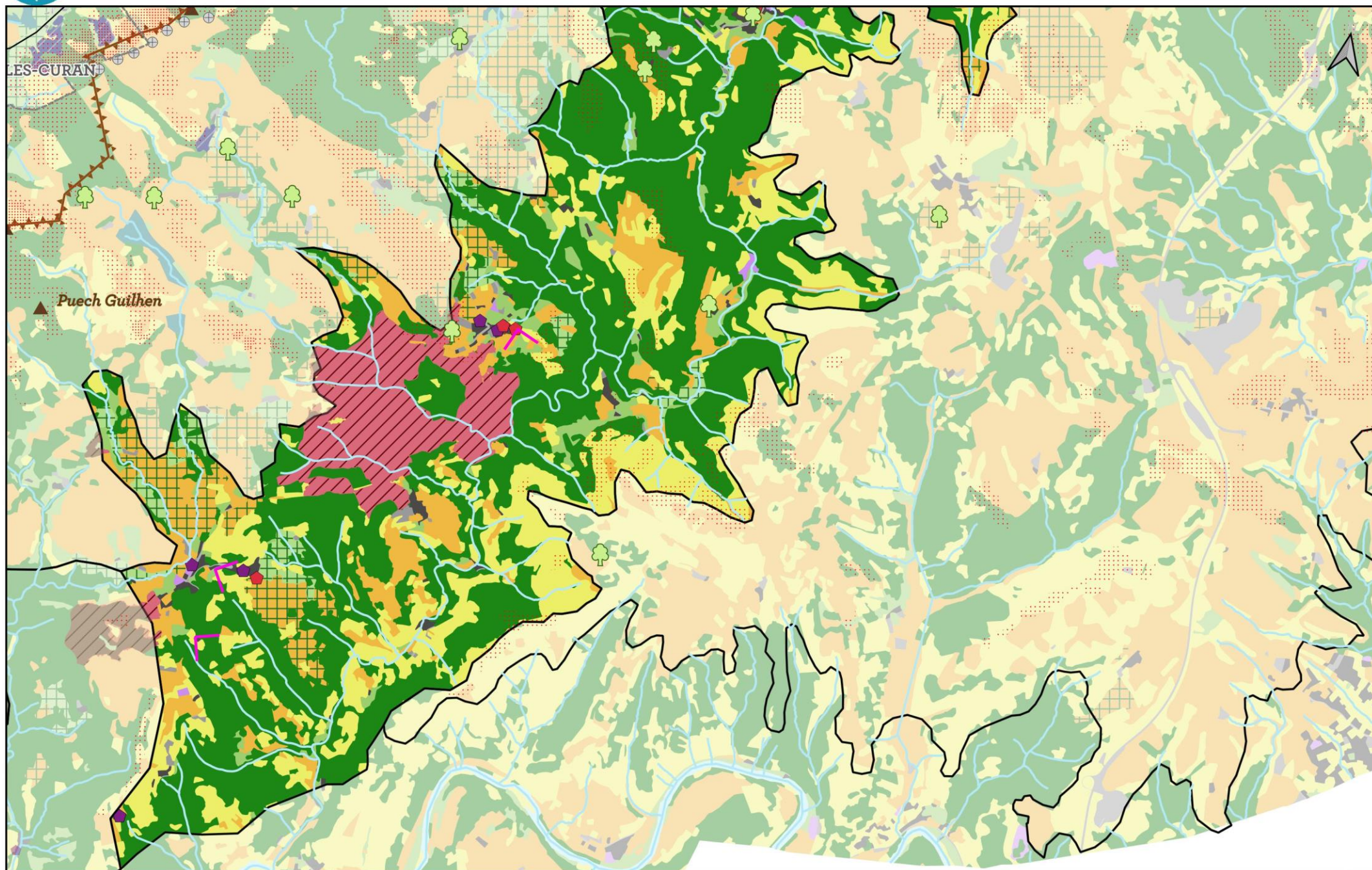
## Éolien

-  Constructions prévues
-  Éoliennes construites



Sources : limites communales GEOFLA, couche des éoliennes de la DREAL, atlas du patrimoine du PETR du Lézouze, BD Alti, BD Forêt, BD TOPO, carte géologique du BRGM, référentiel d'occupation des sols du Lézouze (PNRGC)

0 1 km



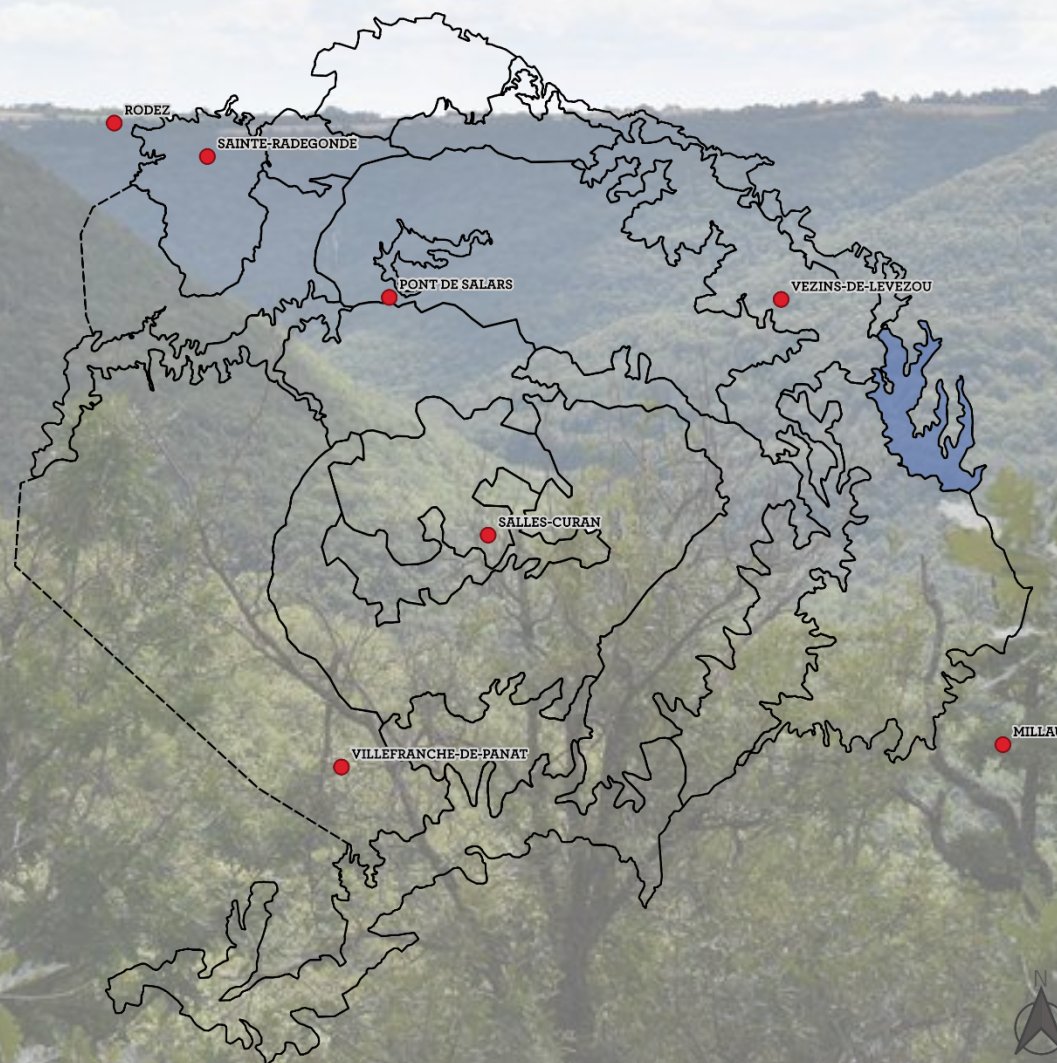
Sources : limites communales GEOFLA, couche des éoliennes de la DREAL, atlas du patrimoine du PETR du Lévézou, BD Alti, BD Forêt, BD TOPO, carte géologique du BRGM, référentiel d'occupation des sols du Lévézou (PNRGC)

0 1 km



# LA VALLÉE DU LUMANSONESQUE

UNITE N°5







# La vallée du Lumansonesque

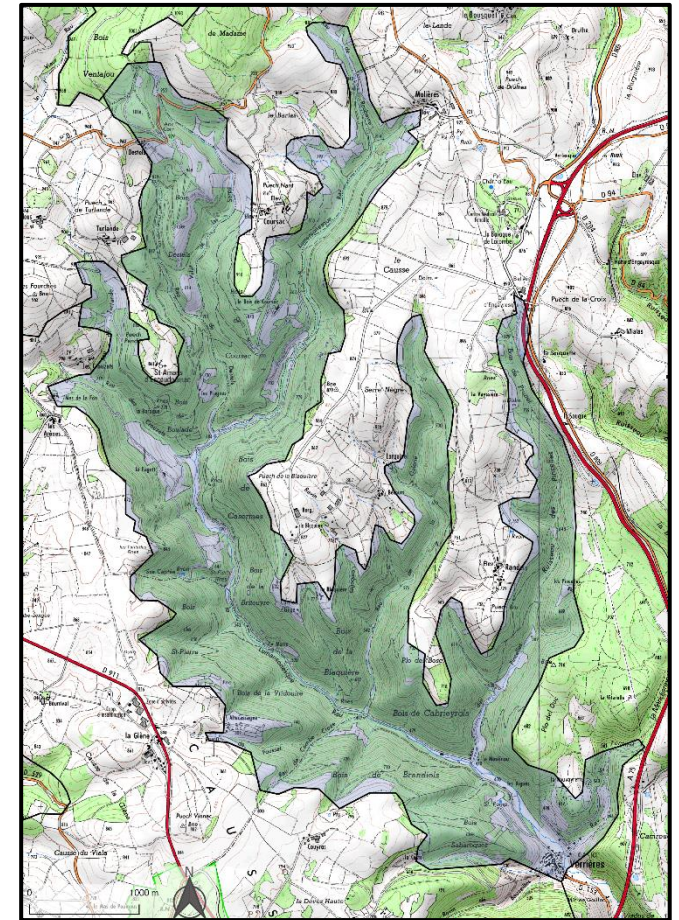
Le Lumansonesque a creusé une vallée très encaissée aux versants abrupts et boisés. Il offre un paysage intimiste et peu accessible. Seules quelques routes ou pistes longent et traversent la vallée. On y retrouve principalement des chênes et des hêtres mais quelques résineux ont été plantés dans la partie la plus au nord. Dans sa partie amont, le Lumansonesque est surplombé par des landes arbustives, témoins de la fermeture progressive des milieux. On retrouve quelques prairies sur les hauteurs des versants mais elles demeurent assez rares.



*Lumansonesque*



*Piste longeant le Lumansonesque*



## VALLÉE DU LUMANSONESQUE

|                   |                           |                                                                                                                               |                                                                                                                                                                                      |
|-------------------|---------------------------|-------------------------------------------------------------------------------------------------------------------------------|--------------------------------------------------------------------------------------------------------------------------------------------------------------------------------------|
| Géologie          | Lithologie                | Marne au nord<br>Dolomie au sud<br>Alluvions dans le lit du Lumansonesque                                                     |                                                                                                                                                                                      |
|                   | Géochimie                 | Carbonaté sur les zones dolomitiques                                                                                          |                                                                                                                                                                                      |
| Relief            | Morphologie<br>Altitude   | Vallée très encaissée<br>Point le plus bas : 436 m<br>Point le plus haut : 1047 m<br>Altitude moyenne : 720 m                 |                                                                                                                                                                                      |
|                   | Pente                     | Versants pentus (23 % en moyenne)                                                                                             |                                                                                                                                                                                      |
| Hydrographie      | Ruisseaux, rivières, lacs | Lumansonesque et quelques affluents :<br>Ruisseaux de Destels, Roubayre, des Crouzets, la Galerie, des Pincelles, Combe Croze |                                                                                                                                                                                      |
|                   | Ripisylve                 | Arborée                                                                                                                       |                                                                                                                                                                                      |
| Occupation du sol | Bâti / Infrastructures    | Habitat<br>Faible densité                                                                                                     |                                                                                                                                                                                      |
|                   | Végétation                | Landes                                                                                                                        | Quelques landes arbustives vers la source du Lumansonesque, témoins de a fermeture des milieux (247 ha, 15 %)                                                                        |
|                   |                           | Forêts                                                                                                                        | 1261 ha, soit 76 %<br>Versants boisés de feuillus principalement : Chêne décidus majoritaire<br>Hêtre très présent également<br>Quelques plantations de résineux dans la partie nord |
|                   | Agriculture               | Quelques prairies sur les hauteurs (74 ha, 4,5 %)                                                                             |                                                                                                                                                                                      |

# VALLÉE DU LUMANONESQUE





## Enjeux

## Priorité

|                                      |                                                          |                                               |  |
|--------------------------------------|----------------------------------------------------------|-----------------------------------------------|--|
| Forêts                               | Naturelles                                               | Entretien des forêts naturelles               |  |
| Tourisme, cadre de vie des habitants | Itinéraires de découverte<br>( <i>sentiers, routes</i> ) | Valoriser la piste qui longe le Lumansonesque |  |

# LÉGENDE









## LIMITES PAYSAGÈRES ET ADMINISTRATIVES

-  PETR du Lévézou
-  Limites communales
-  Unités paysagères
-  Sous-unités paysagères

## SOCLE PAYSAGER

-  Monts
-  Crêtes
-  Cours d'eau

## Occupation du sol

-  Plan d'eau
-  Lande, pelouse, jachère
-  Prairie naturelle ou de fauche
-  Zone boisée
-  Zone cultivée
-  Zone urbanisée
-  Zone de loisir
-  Zone industrielle et bâtiments agricoles



## ÉLÉMENTS PAYSAGERS

-  Hêtraies
-  Châtaigneraies
-  Prairies bocagères
-  Cultures bocagères
-  Zones humides

## PATRIMOINE

-  Agricole
-  Culturel
-  Historique
-  Lié à l'eau
-  Naturel
-  Religieux
-  Vernaculaire
-  Arbres remarquables
-  Points de vue



## VISIBILITÉ

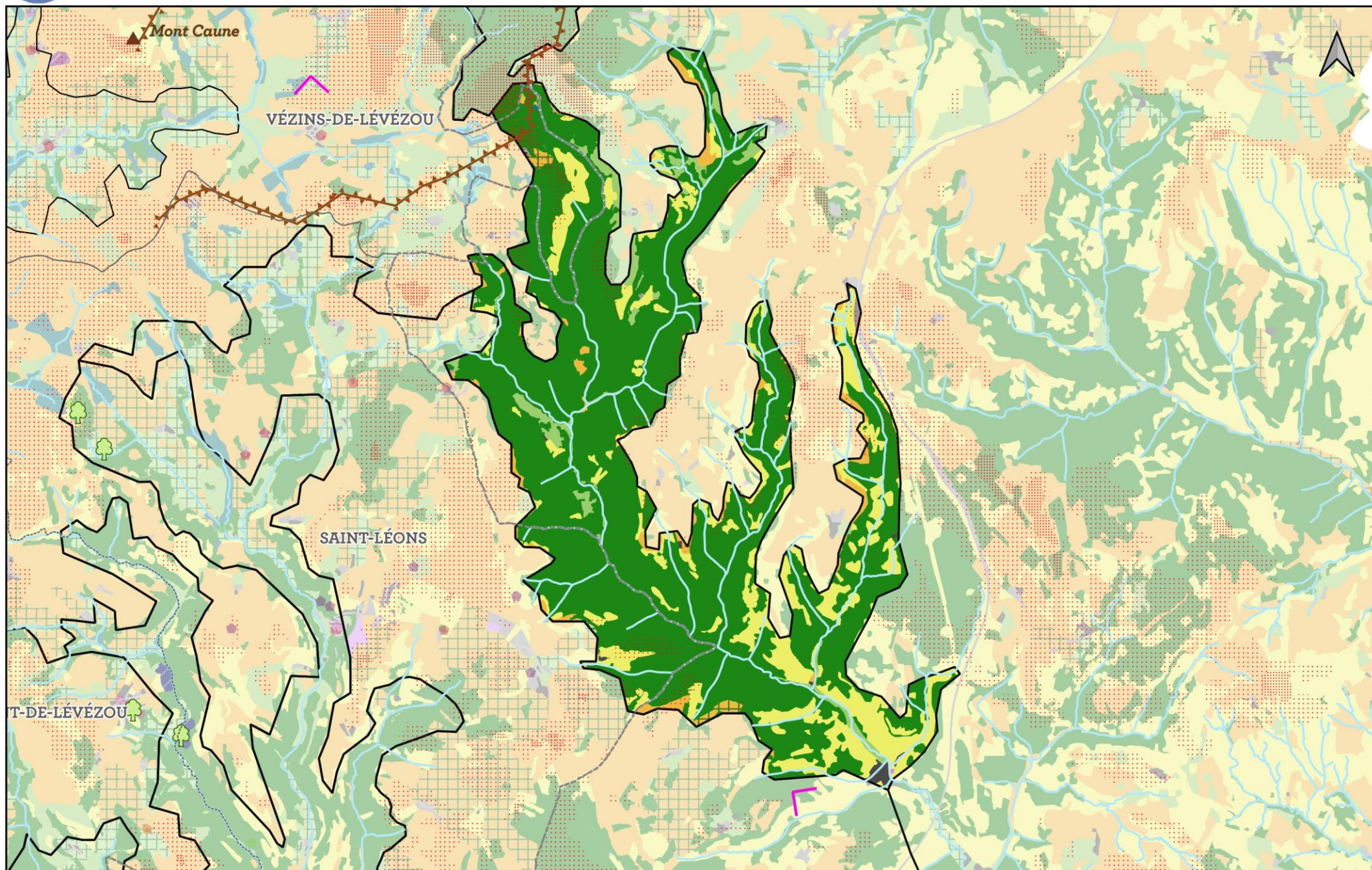
-  Secteurs visibles
-  Secteurs très visibles

## INFRASTRUCTURES

-  Infrastructures routières

## Éolien


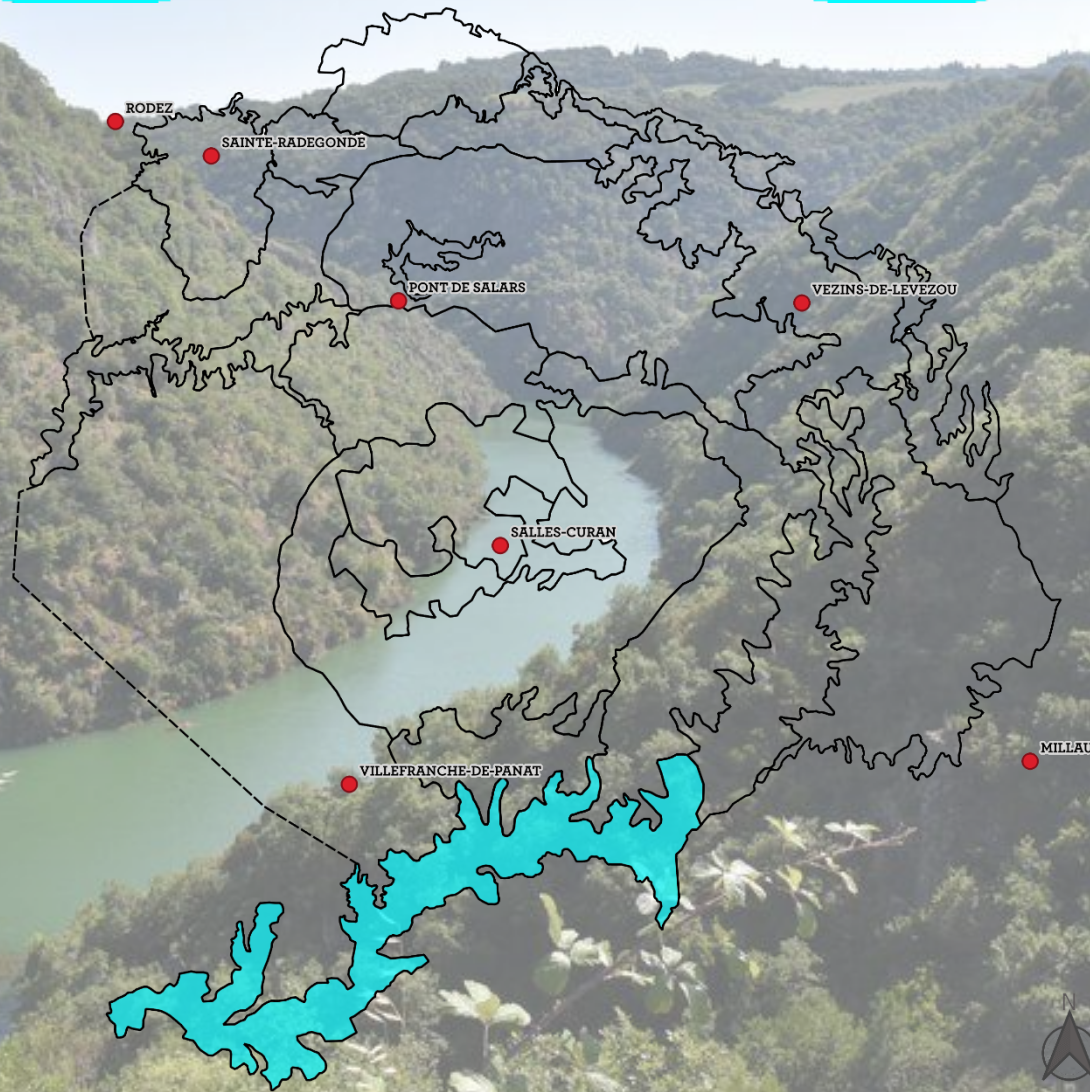
-  Constructions prévues
-  Éoliennes construites





# LES RASPES DU TARN

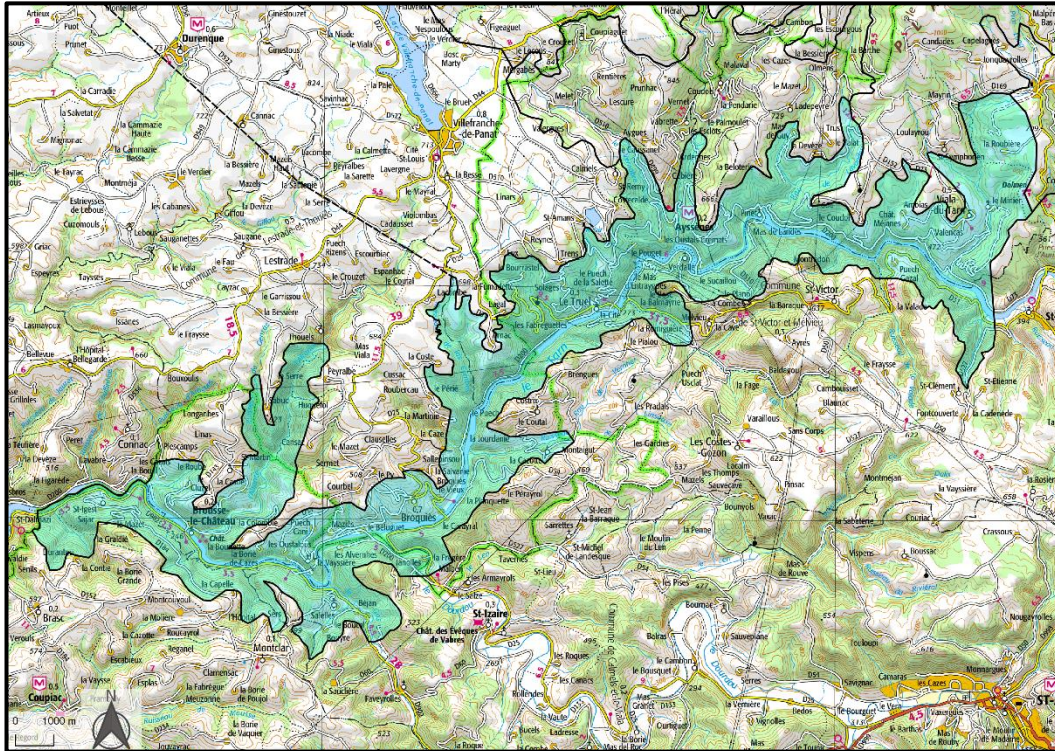
UNITE N°6







# Les Rases du Tarn



Vallée encaissée aux versants rocheux et boisés, les Rases du Tarn s'étendent de Saint-Rome de Tarn à Brousse le Château. Elles sont caractérisées par des versants abrupts, boisés par des chênes, châtaigniers et quelques plantations de résineux. L'habitat est présent sur les hauteurs et s'étend parfois jusque dans le fond de vallée. Cette vallée est également une source d'énergie car deux barrages permettent la production d'électricité.



## RASPES DU TARN

|              |                           |                                                                                                                                                                                                                                                                                                                                                                      |
|--------------|---------------------------|----------------------------------------------------------------------------------------------------------------------------------------------------------------------------------------------------------------------------------------------------------------------------------------------------------------------------------------------------------------------|
| Géologie     | Lithologie                | <p>Monzo-granite<br/>Grès et feldspath<br/>Amphibolite<br/>Alluvions dans le lit du Tarn après confluence avec le Dourdou</p>                                                                                                                                                                                                                                        |
| Relief       | Morphologie<br>Altitude   | <p>Vallée encaissée<br/>Point le plus bas : 91 m<br/>Point le plus haut : 234 m<br/>Altitude moyenne : 192 m</p>                                                                                                                                                                                                                                                     |
|              | Pente                     | <p>Versants très pentus (21 % en moyenne)<br/>Pente la plus forte : 48 %</p>                                                                                                                                                                                                                                                                                         |
| Hydrographie | Ruisseaux, rivières, lacs | <p>Tarn et quelques affluents :</p> <ul style="list-style-type: none"> <li>- Ruisseaux de Fâche Mousse, des Raspes, Combamen, Del Capou, la Valade, Genève, Lavandou, Coudols, Vernorbre, Saint-Amans, des Escudettes, Saint-Cyrice, des Rives, Las Combes, Linsouse, Cussac</li> <li>- Le Dourdou, le Gos</li> <li>- L'Alrance, ruisseau des Couffinhals</li> </ul> |
|              | Ripisylve                 | Arborée                                                                                                                                                                                                                                                                                                                                                              |

## RASPES DU TARN

|                   |                        |                           |                                                                                                                                                           |
|-------------------|------------------------|---------------------------|-----------------------------------------------------------------------------------------------------------------------------------------------------------|
| Occupation du sol | Bâti / Infrastructures | Habitat                   | Bourgs avec forte présence de bâti traditionnel<br>Bourgs avec mélange de bâti traditionnel et récent situés près des rives                               |
|                   |                        | Zones de loisir, tourisme | Zones de loisirs à Saint-Rome de Tarn et au Truel                                                                                                         |
|                   |                        | Infrastructures           | 2 barrages hydroélectriques : Le Truel ( <i>cf photographie ci-contre</i> ) et La Jourdanie                                                               |
|                   |                        | Forêts                    | Versants boisés de feuillus : chêne décidus majoritairement, châtaignier très présent en versant sud<br>Quelques plantations de résineux<br>5775 ha, 67 % |



|            |         |                                                                                                        |
|------------|---------|--------------------------------------------------------------------------------------------------------|
| Patrimoine | Bâti    | Oratoire à Brousse le Château                                                                          |
|            |         | Maison du XIIIe siècle au Viala di Tarn<br>Pont gothique sur l'Alrance et château à Brousse le Château |
|            | Naturel | Murier à papier à Pinet                                                                                |





# RASPES DU TARN

| Enjeux                                |                  |                                                                                                   | Priorité |
|---------------------------------------|------------------|---------------------------------------------------------------------------------------------------|----------|
| Forêts                                | Naturelles       | Entretien des forêts naturelles                                                                   |          |
| Zones urbaines /<br>Zones d'activités | Bourgs           | Limiter le développement des habitations vers les rives, notamment en raison du risque inondation |          |
|                                       |                  | Conserver / Préserver le bâti traditionnel dans les centres anciens                               |          |
|                                       | Hydroélectricité | Limiter les grands bâtiments pour favoriser la bonne intégration dans le paysage                  |          |



# LÉGENDE







## LIMITES PAYSAGÈRES ET ADMINISTRATIVES

-  PETR du Lévézou
-  Limites communales
-  Unités paysagères
-  Sous-unités paysagères

## SOCLE PAYSAGER

-  Monts
-  Crêtes
-  Cours d'eau

## Occupation du sol

-  Plan d'eau
-  Lande, pelouse, jachère
-  Prairie naturelle ou de fauche
-  Zone boisée
-  Zone cultivée
-  Zone urbanisée
-  Zone de loisir
-  Zone industrielle et bâtiments agricoles



## ÉLÉMENTS PAYSAGERS

-  Hêtraies
-  Châtaigneraies
-  Prairies bocagères
-  Cultures bocagères
-  Zones humides


## PATRIMOINE

-  Agricole
-  Culturel
-  Historique
-  Lié à l'eau
-  Naturel
-  Religieux
-  Vernaculaire
-  Arbres remarquables
-  Points de vue



## VISIBILITÉ

-  Secteurs visibles
-  Secteurs très visibles

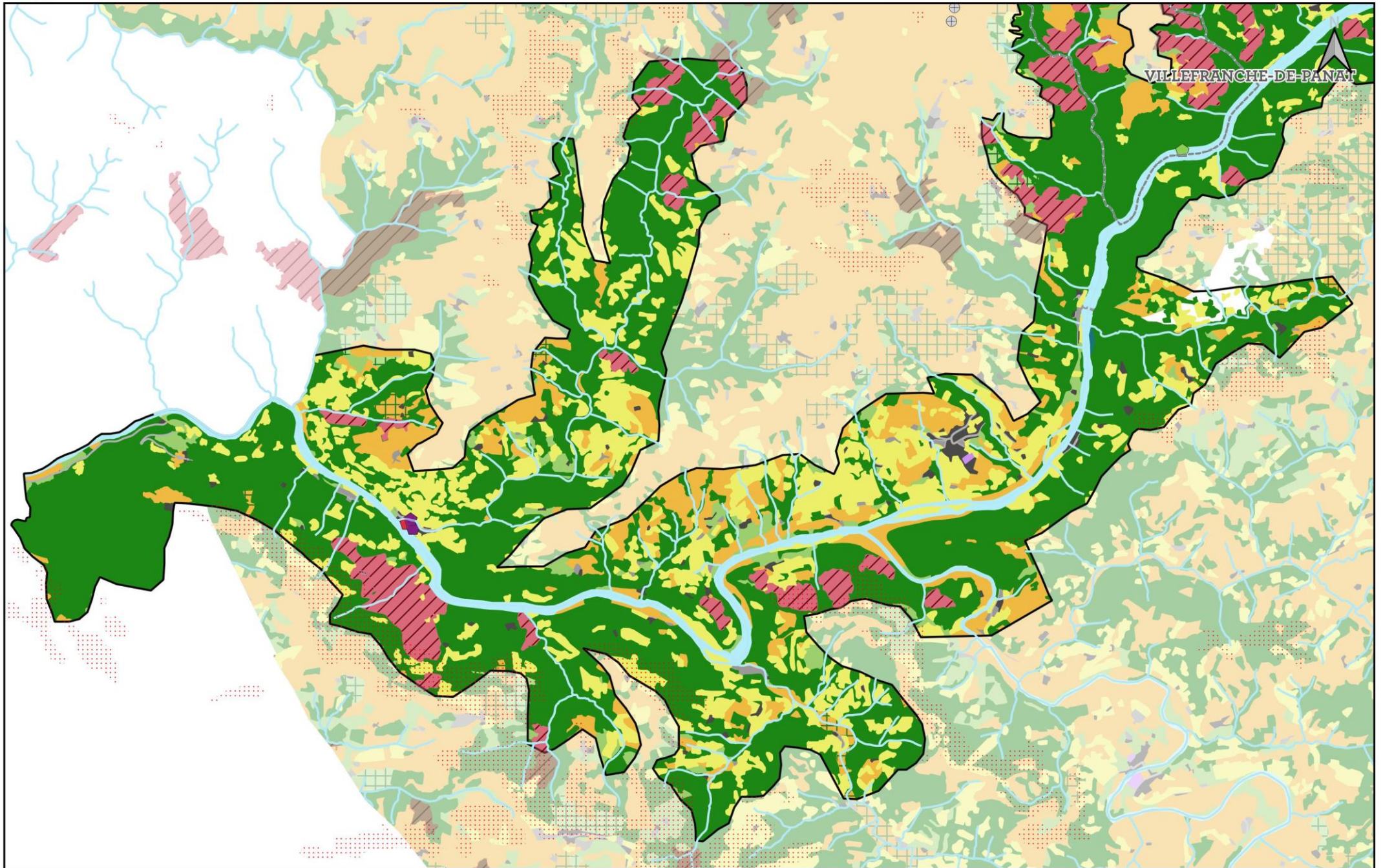
## INFRASTRUCTURES

-  Infrastructures routières

## Éolien

-  Constructions prévues
-  Éoliennes construites

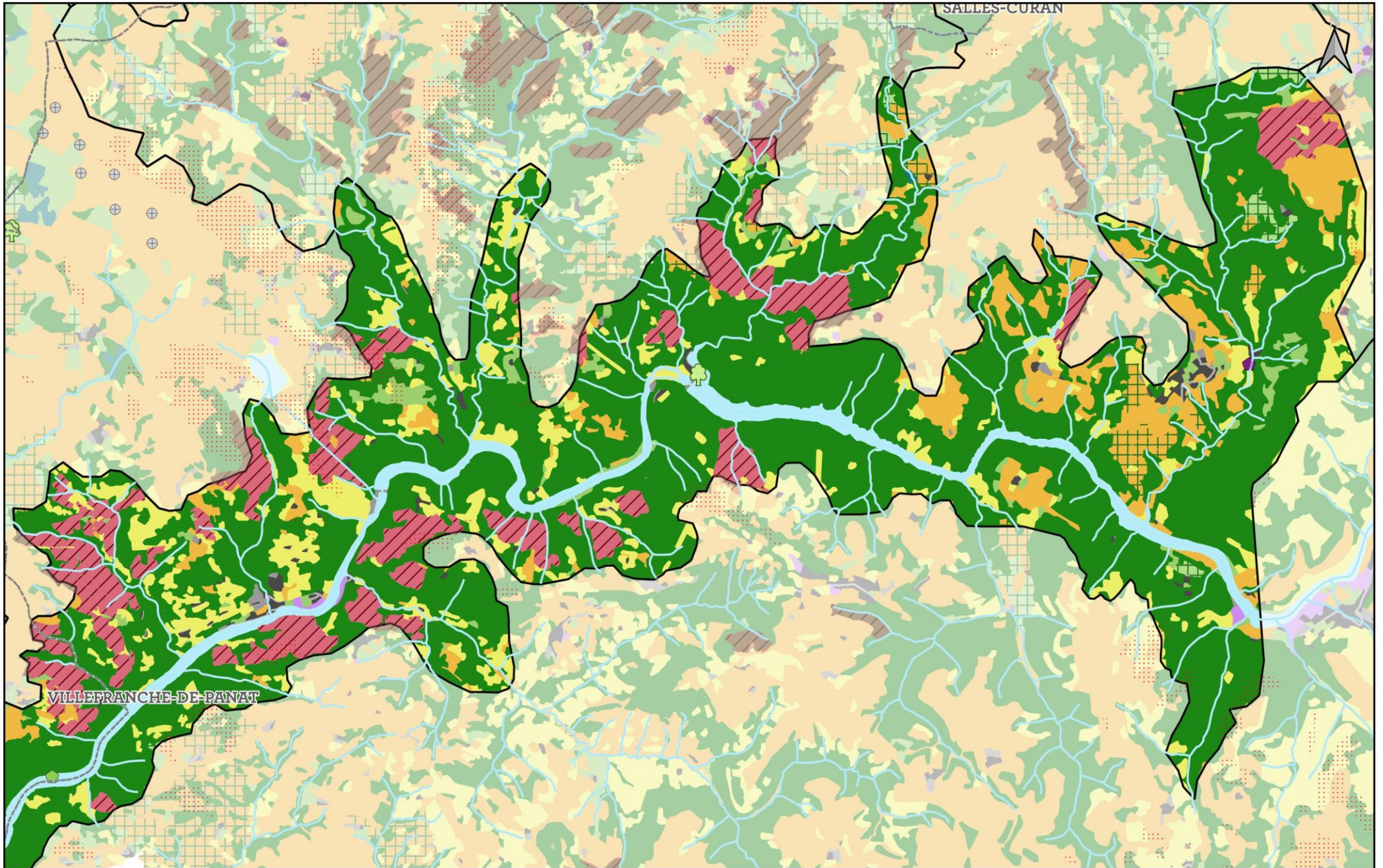
## RASPES DU TARN



Sources : limites communales GEOFLA, couche des éoliennes de la DREAL, atlas du patrimoine du PETR du Lézérou, BD Alti, BD Forêt, BD TOPO, carte géologique du BRGM, référentiel d'occupation des sols du Lézérou (PNRGC)

0 1 km  
└──────────┘

## RASPES DU TARN



Sources : limites communales GEOFLA, couche des éoliennes de la DREAL, atlas du patrimoine du PETR du Lézou, BD Alti, BD Forêt, BD TOPO, carte géologique du BRGM, référentiel d'occupation des sols du Lézou (PNRGC)

0 1 km





# LES VERSANTS BOISES DE LA VALLEE DE L'AVEYRON

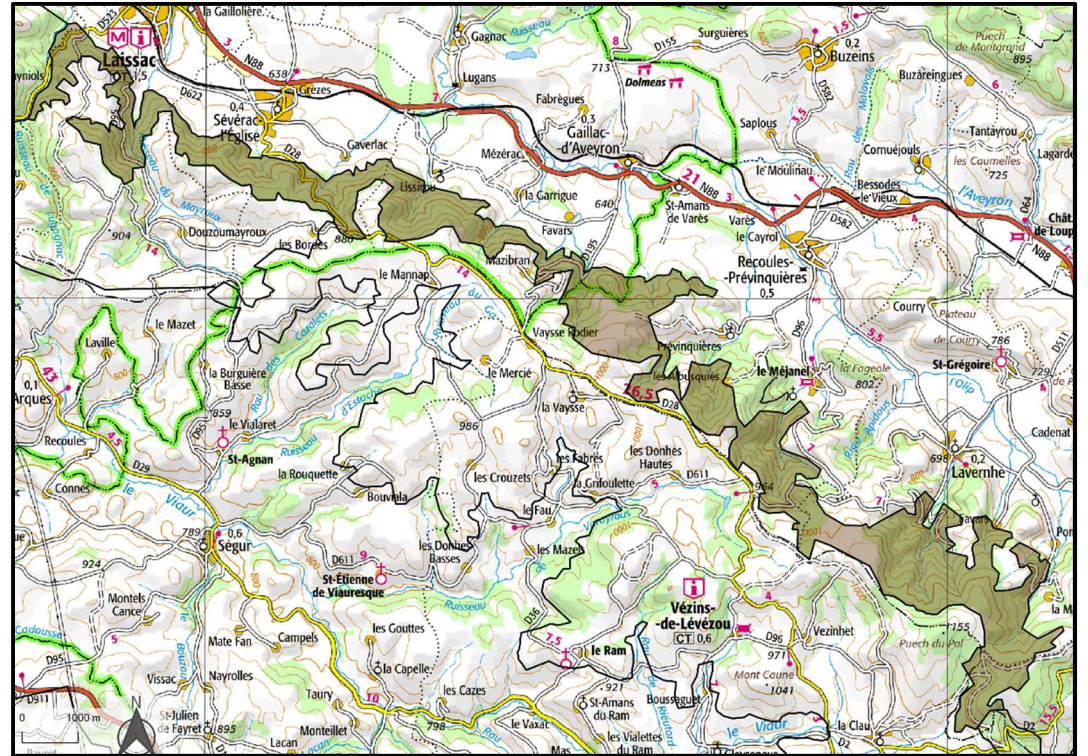
UNITE N°7





## Les versants boisés de la vallée de l'Aveyron

Ces marquent la fin du Lézézou et font la transition entre les hautes crêtes du Puech du Pal et la vallée de l'Aveyron. Ils s'étendent de Laissac au Puech du Pal en formant des versants abrupts boisés de feuillus majoritairement. Quelques hêtraies encore présentes ne sont plus exploitées.



## VERSANTS BOISES DE LA VALLEE DE L'AVEYRON





|                   |                           |                                                                                                                         |                                                                         |
|-------------------|---------------------------|-------------------------------------------------------------------------------------------------------------------------|-------------------------------------------------------------------------|
| Géologie          | Lithologie                | Paragneiss autour du Pueh du Pal<br>Orthogneiss<br>Dacite, micaschiste vers Séverac l'Église et Laissac                 |                                                                         |
| Relief            | Morphologie<br>Altitude   | Point le plus bas : 614 m<br>Point le plus haut : 1090 m<br>Altitude moyenne : 867 m                                    |                                                                         |
|                   | Pente                     | Fortes pentes, versants abrupts<br>Pente moyenne : 16 %                                                                 |                                                                         |
| Hydrographie      | Ruisseaux, rivières, lacs | Ruisseau du Mayroux<br>Ruisseau de la Garrigue<br>Ruisseau du Prat Nau                                                  | Ruisseau de Merdanson<br>Ruisseau des Fages<br>Ruisseau de la Vayssière |
| Occupation du sol | Forêts                    | Forêts de feuillus majoritairement, quelques hêtraies<br>Plantations de sapins, épicéas, mélèze<br>1618 ha, 82 %        |                                                                         |
| Patrimoine        | Naturel                   | Quelques arbres remarquables :<br>Chêne à Lavernhe<br>Hêtre à Recoules-Prévinquières<br>Chêne dans le Bois des Cépières |                                                                         |

| Enjeux |            |                                                                                                                                                                                                                                                                                                                     | Priorité |
|--------|------------|---------------------------------------------------------------------------------------------------------------------------------------------------------------------------------------------------------------------------------------------------------------------------------------------------------------------|----------|
| Forêts | Naturelles | Développer la sylviculture des chênaies pour inciter les propriétaires forestiers à mettre en œuvre une véritable gestion durable de leurs boisements, prenant en compte le changement climatique et à appliquer un document de gestion durable (Plan Simple de Gestion, Codes de Bonnes Pratiques sylvicoles, ...) |          |
|        | Plantées   | Développer la sylviculture à couvert continue pour diminuer l'impact visuel des coupes rases                                                                                                                                                                                                                        |          |
|        |            | Diversifier les essences                                                                                                                                                                                                                                                                                            |          |



# LÉGENDE


## LIMITES PAYSAGÈRES ET ADMINISTRATIVES

-  PETR du Lévézou
-  Limites communales
-  Unités paysagères
-  Sous-unités paysagères

## SOCLE PAYSAGER

-  Monts
-  Crêtes
-  Cours d'eau

## Occupation du sol

-  Plan d'eau
-  Lande, pelouse, jachère
-  Prairie naturelle ou de fauche
-  Zone boisée
-  Zone cultivée
-  Zone urbanisée
-  Zone de loisir
-  Zone industrielle et bâtiments agricoles



## ÉLÉMENTS PAYSAGERS

-  Hêtraies
-  Châtaigneraies
-  Prairies bocagères
-  Cultures bocagères
-  Zones humides

## PATRIMOINE

-  Agricole
-  Culturel
-  Historique
-  Lié à l'eau
-  Naturel
-  Religieux
-  Vernaculaire
-  Arbres remarquables
-  Points de vue



## VISIBILITÉ

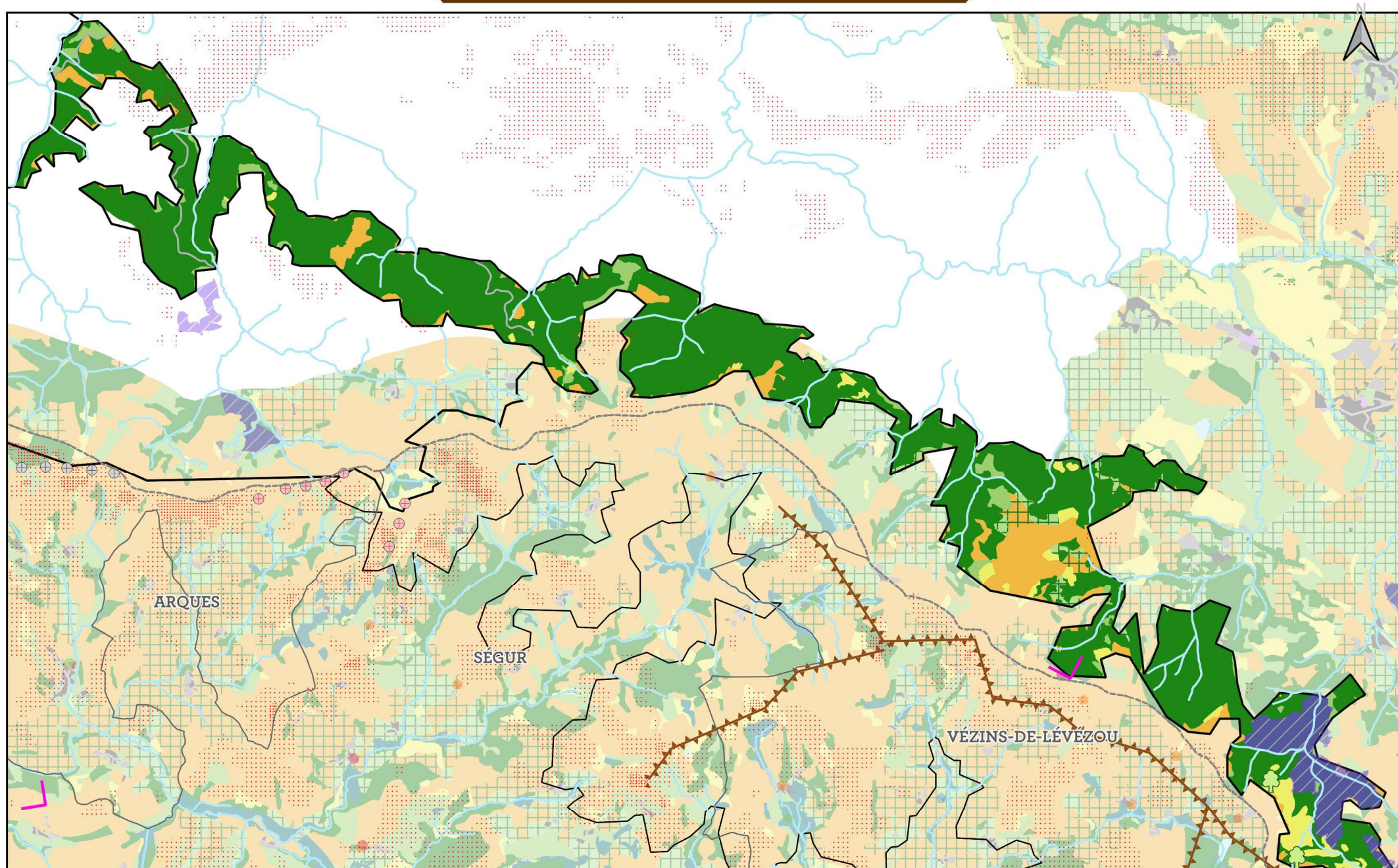
-  Secteurs visibles
-  Secteurs très visibles

## INFRASTRUCTURES

-  Infrastructures routières

## Éolien

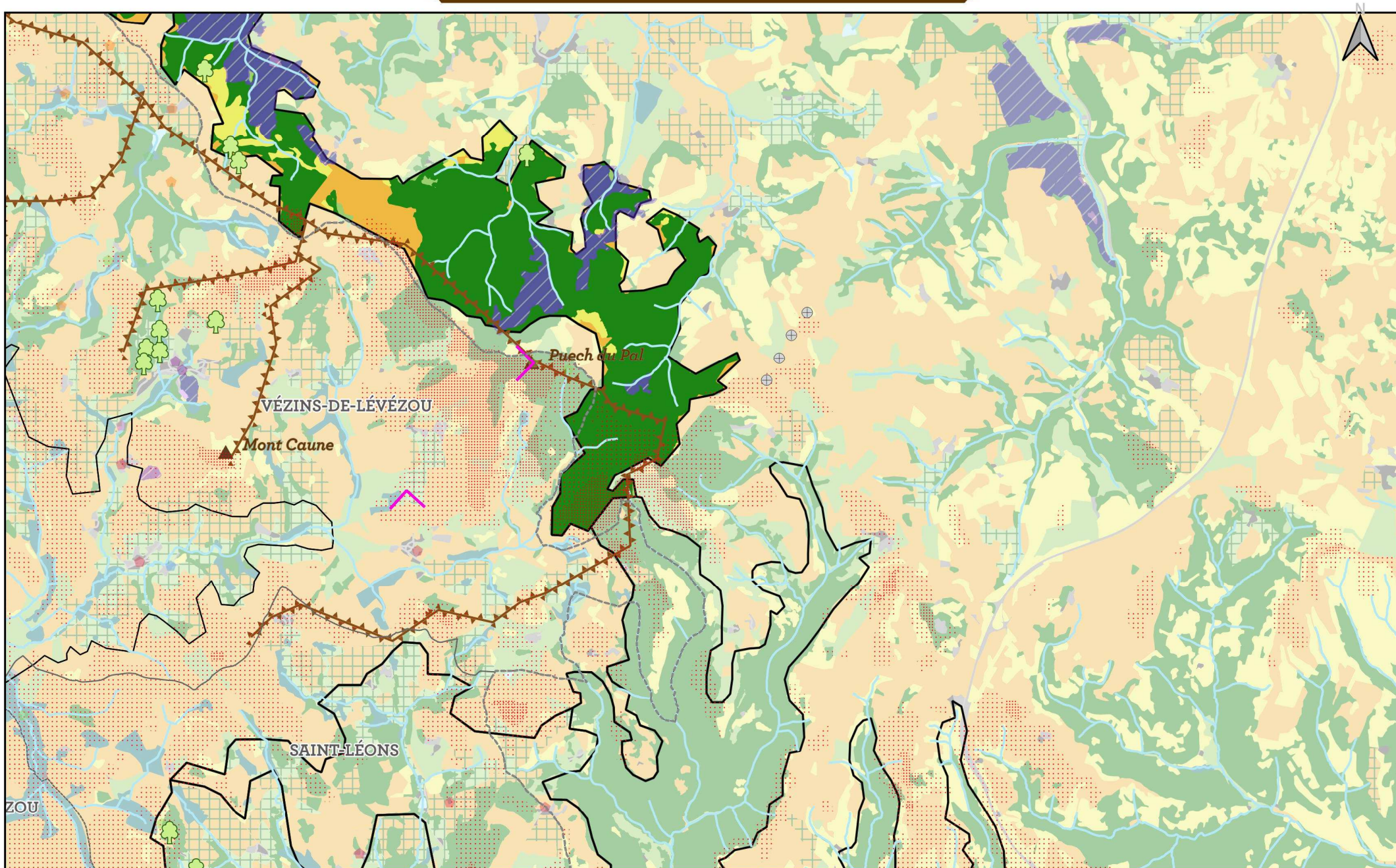
-  Constructions prévues
-  Éoliennes construites

VERSANTS BOISES DE LA  
VALLEE DE L'AVEYRON

Sources : limites communales GEOFLA, couche des éoliennes de la DREAL, atlas du patrimoine du PETR du Lévezou, BD Alti, BD Forêt, BD TOPO, carte géologique du BRGM, référentiel d'occupation des sols du Lévezou (PNRGC)

0 1 km



VERSANTS BOISES DE LA  
VALLEE DE L'AVEYRON

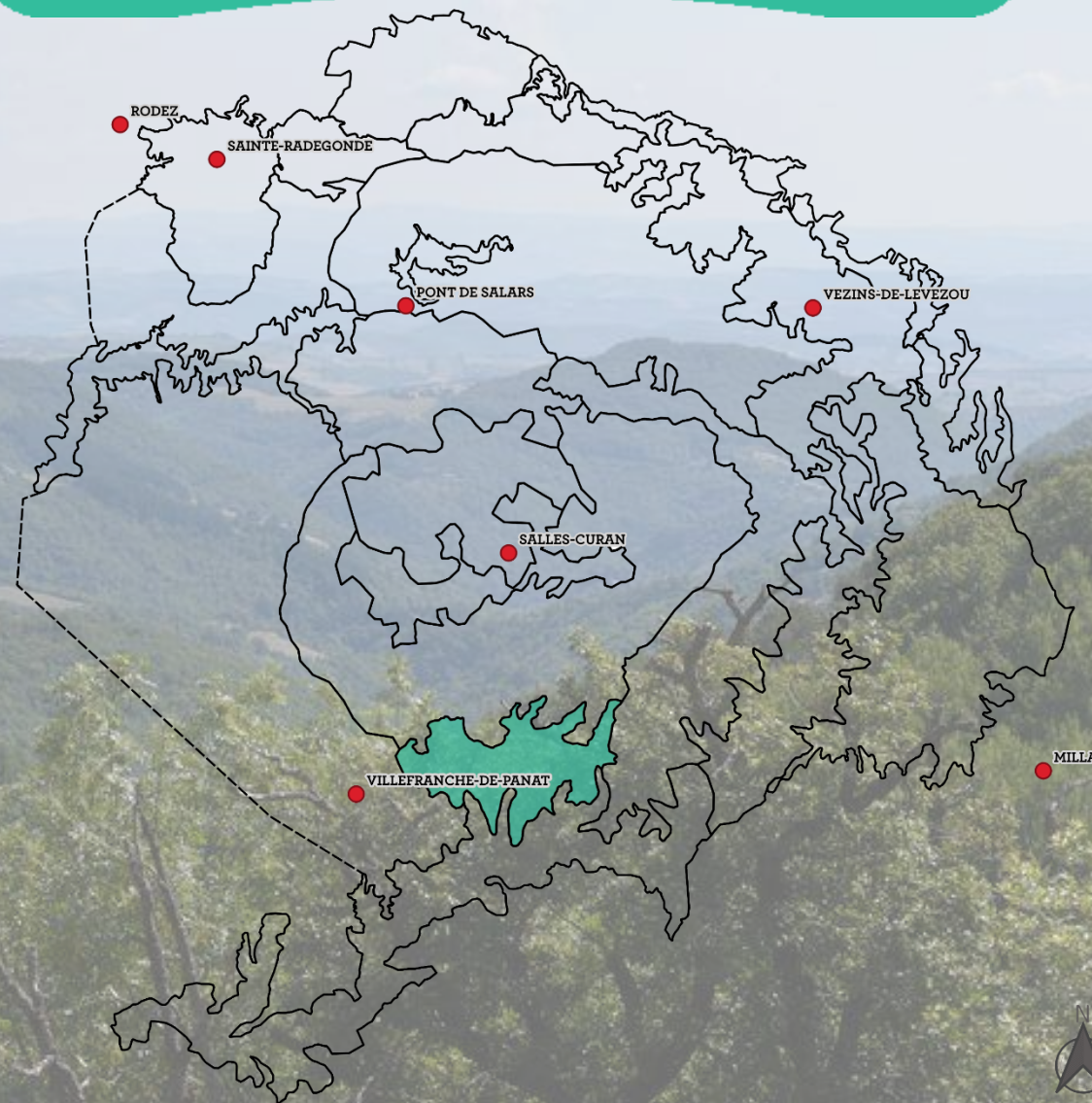
Sources : limites communales GEOFLA, couche des éoliennes de la DREAL, atlas du patrimoine du PETR du Lézézou, BD Alti, BD Forêt, BD TOPO, carte géologique du BRGM, référentiel d'occupation des sols du Lézézou (PNRGC)

0 1 km



# LES VALLÉES AUTOUR DE COUDOLS


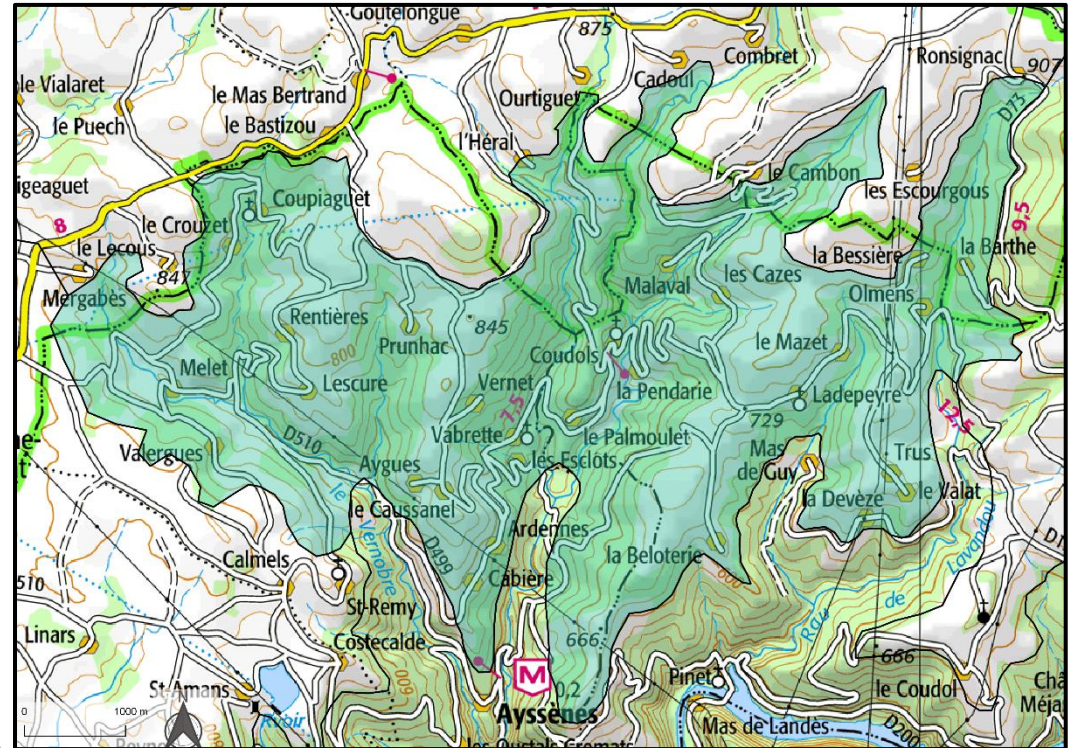
UNITE N°8





## Les vallées autour de Coudols

Les vallées des affluents du Tarn sont un paysage de transition entre les hautes crêtes du Lézou et les Rases du Tarn. Ce sont des vallées encaissées, boisées dont les versants sont parfois taillés en terrasses afin d'être cultivés. Village de Coudols au bâti de pierre traditionnel surplombe les cours d'eau. Lorsque le relief le permet, quelques terres sont cultivées ou pâturées.




## VALLÉES AUTOUR DE COUDOLS

|              |                           |                                                                                                                                                      |
|--------------|---------------------------|------------------------------------------------------------------------------------------------------------------------------------------------------|
| Géologie     | Lithologie                | Du nord au sud :<br>Méta-granite - Paragneiss - Micaschiste - Leptynite - Amphibolite                                                                |
|              | Géochimie                 | Basique dans la zone amphibolique                                                                                                                    |
| Relief       | Morphologie<br>Altitude   | Vallées encaissées plus ou moins ouvertes avec affluents<br>Point le plus bas : 392 m<br>Point le plus haut : 932 m<br>Altitude moyenne : 710 m      |
|              | Pente                     | Pente assez forte (16 % en moyenne)<br>Versants pentus                                                                                               |
| Hydrographie | Ruisseaux, rivières, lacs | Affluents du Tarn :<br>Ruisseaux de Vernobre, Coupiagnet, Ouriguet, Carbonnières, Canabières, Vabrettes, Tourtourou, Coudols, Fâche Mousse, Labandou |
|              | Ripisylve                 | Présente et souvent arborée                                                                                                                          |

|                   |                        |                     |                                                                                                                                                                                                       |
|-------------------|------------------------|---------------------|-------------------------------------------------------------------------------------------------------------------------------------------------------------------------------------------------------|
| Occupation du sol | Bâti / Infrastructures | Habitat             | Villages et hameaux perchés sur les versants des ruisseaux et hameaux ou fermes isolés dans la partie nord moins pentue<br>Le bâti est souvent de type traditionnel, en pierre et assez bien restauré |
|                   |                        | Bâtiments agricoles | Quelques fermes au nord, « maisons » d'anciennes vignes dans les vallées                                                                                                                              |
|                   | Végétation             | Forêts              | Zone boisée dans la partie sud et les zones les plus pentues avec des forêts de feuillus majoritairement<br>Nombreuses hêtraies<br>Quelques plantations de résineux<br>1131 ha, 39 %                  |
|                   |                        |                     | Agriculture                                                                                                                                                                                           |

## VALLÉES AUTOUR DE COUDOLS

|               |                                        |                                                                                                                                                  |
|---------------|----------------------------------------|--------------------------------------------------------------------------------------------------------------------------------------------------|
| Patrimoine    | Bâti                                   | Chapelle et oratoire de Coupiaguet                                                                                                               |
|               |                                        | Maisons au bâti remarquable à Rentières et Lescure<br>Moulin de la Vabrette<br>Château de Coudols ( <i>cf photographie ci-dessous</i> )          |
|               |                                        |  <p style="text-align: center;"><i>Village de Coudols</i></p> |
|               | Moulin à vent sur le Puech de Reboulac |                                                                                                                                                  |
| Points de vue | Autre                                  | Fontaines à Ladepeyre                                                                                                                            |
|               |                                        | Dolmen à Ladepeyre et au Mas Rouquous (à l'est des Escourgous)                                                                                   |
|               |                                        | Peu de points de vue sur un horizon lointain                                                                                                     |





## VALLÉES AUTOUR DE COUDOLS

| Enjeux                                  |                   |                                                                                   | Priorité |
|-----------------------------------------|-------------------|-----------------------------------------------------------------------------------|----------|
| Agriculture                             | Espaces agricoles | Valoriser / entretenir les terrasses cultivées pour maintenir le paysage agricole |          |
|                                         |                   | Maintenir la viticulture et l'arboriculture                                       |          |
| Forêts                                  | Naturelles        | Entretenir les forêts                                                             |          |
| Zones urbaines /<br>Zones d'activités   | Villages          | Conserver l'unité du bâti traditionnel lors de nouvelles constructions            |          |
| Tourisme, cadre de<br>vie des habitants | Patrimoine bâti   | Valoriser / entretenir les terrasses cultivées pour maintenir le paysage agricole |          |



# LÉGENDE








## LIMITES PAYSAGÈRES ET ADMINISTRATIVES

-  PETR du Lézérou
-  Limites communales
-  Unités paysagères
-  Sous-unités paysagères

## SOCLE PAYSAGER

-  Monts
-  Crêtes
-  Cours d'eau

## Occupation du sol

-  Plan d'eau
-  Lande, pelouse, jachère
-  Prairie naturelle ou de fauche
-  Zone boisée
-  Zone cultivée
-  Zone urbanisée
-  Zone de loisir
-  Zone industrielle et bâtiments agricoles



## ÉLÉMENTS PAYSAGERS

-  Hêtraies
-  Châtaigneraies
-  Prairies bocagères
-  Cultures bocagères
-  Zones humides

## PATRIMOINE

-  Agricole
-  Culturel
-  Historique
-  Lié à l'eau
-  Naturel
-  Religieux
-  Vernaculaire
-  Arbres remarquables
-  Points de vue



## VISIBILITÉ

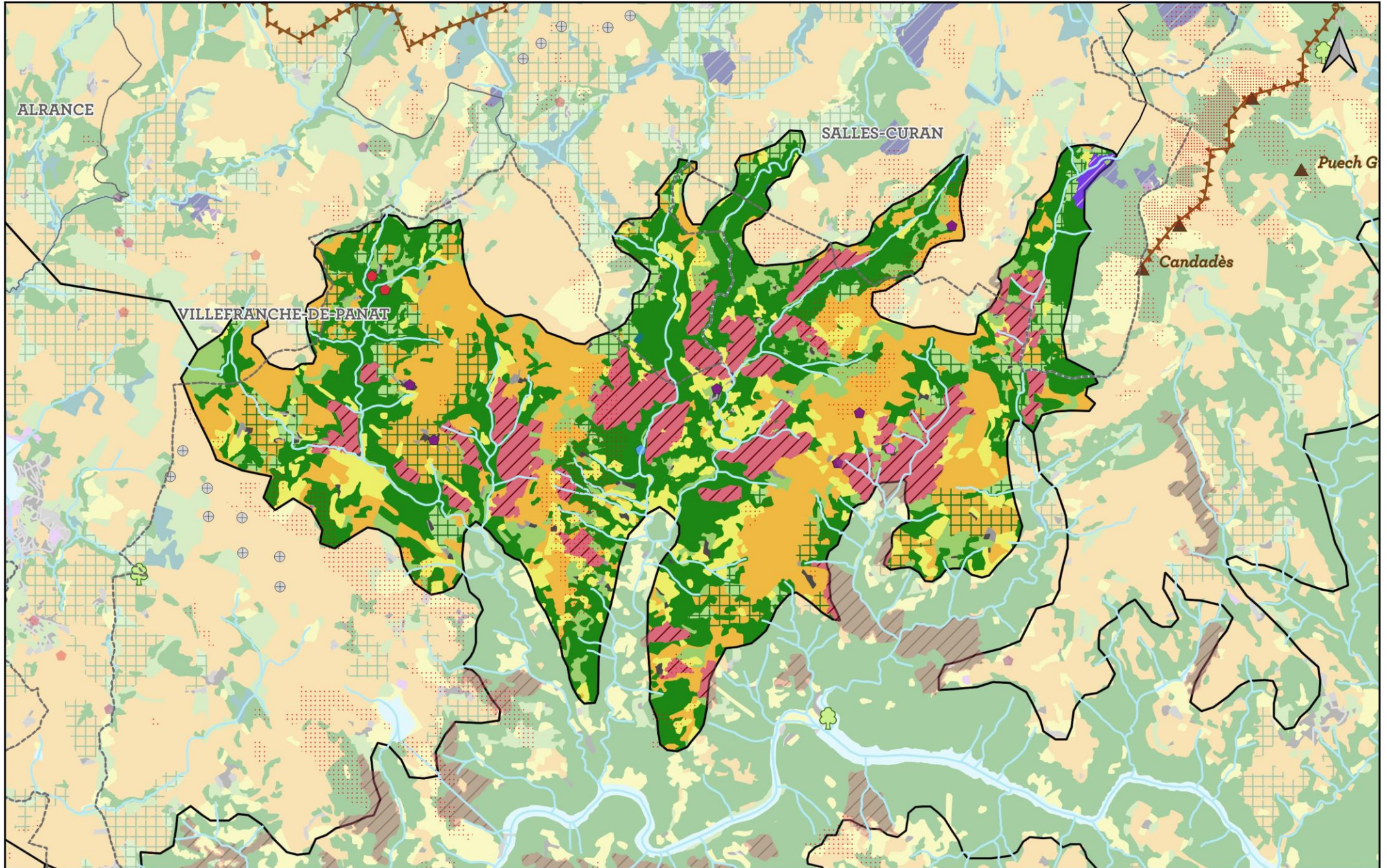
-  Secteurs visibles
-  Secteurs très visibles

## INFRASTRUCTURES

-  Infrastructures routières

## Éolien

-  Constructions prévues
-  Éoliennes construites



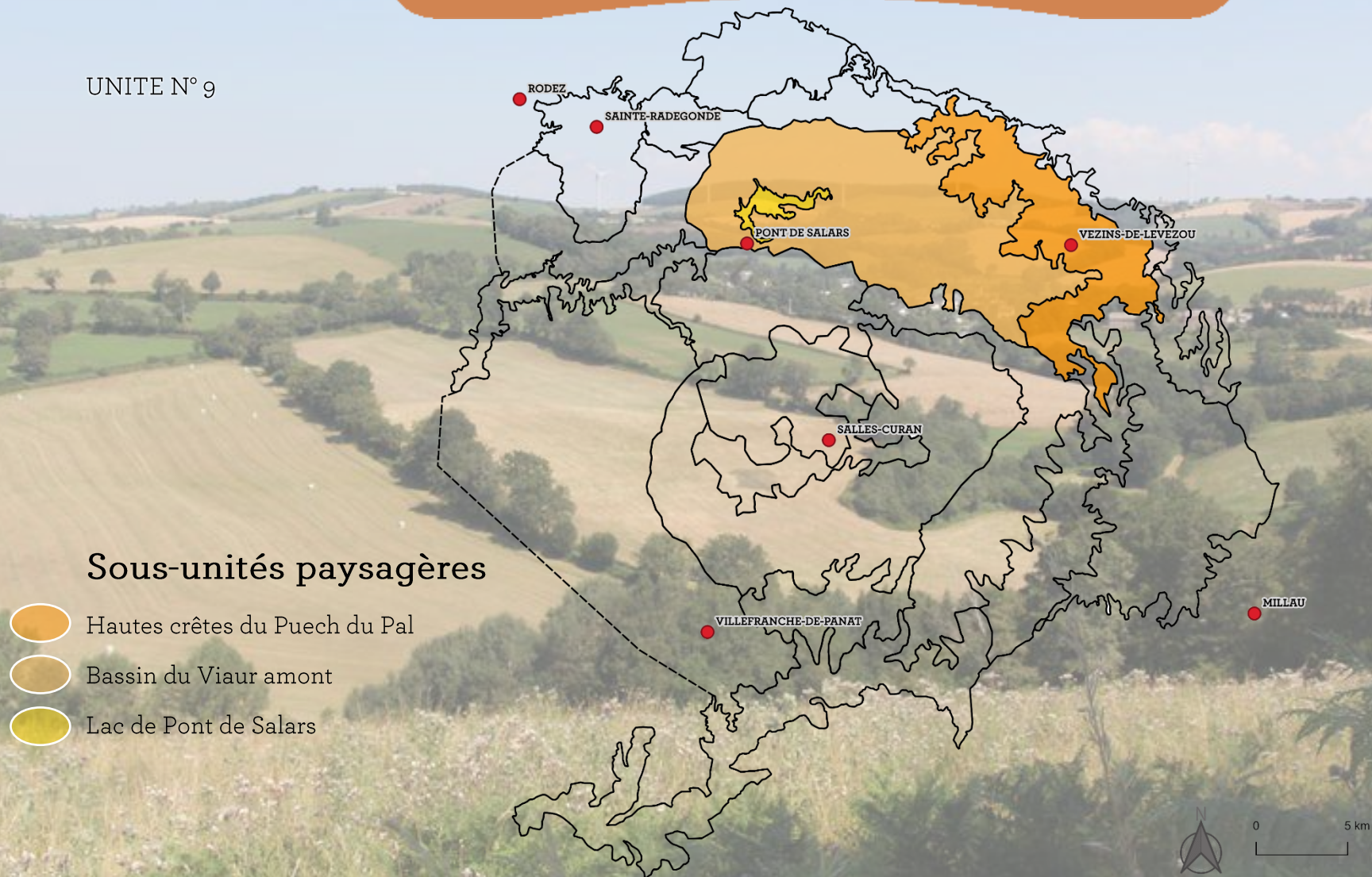
Sources : limites communales GEOFLA, couche des éoliennes de la DREAL, atlas du patrimoine du PETR du Lézou, BD Alti, BD Forêt, BD TOPO, carte géologique du BRGM, référentiel d'occupation des sols du Lézou (PNRGC)

0 1 km



# MONTS ET BASSIN AMONT DU VIAUR

UNITE N° 9

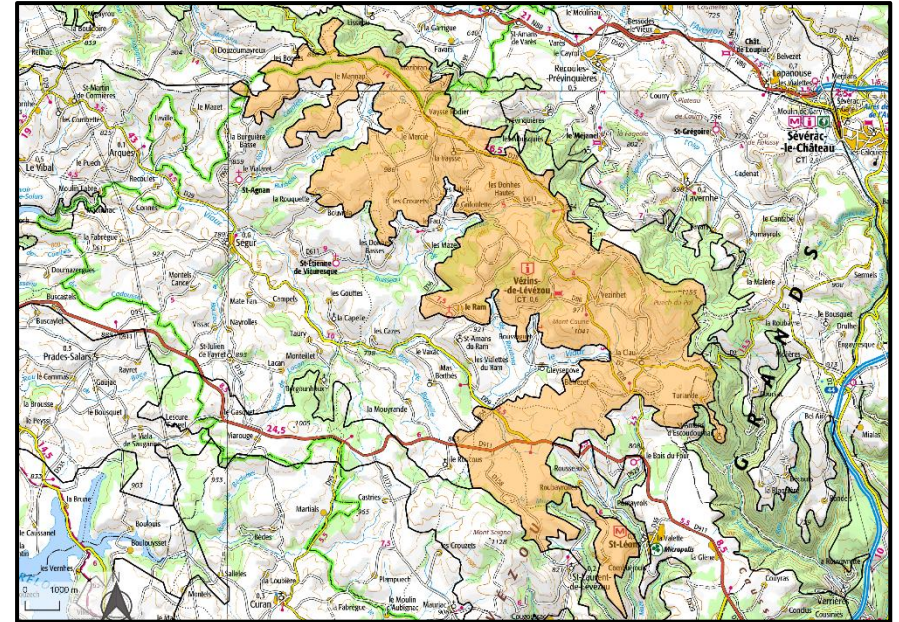




# Les Hautes crêtes du Puech du Pal

Sous-unité n° 9.1

Les crêtes du Puech du Pal se caractérisent par leur altitude (> 700 m) ainsi que par la taille du parcellaire agricole et forestier. En effet, les parcelles y sont plus larges que dans le bassin et la vallée et beaucoup moins bocagères. Les crêtes se composent de prairies, landes et cultures tandis que les versants sont boisés pour la plupart. L'habitat y est moins dense que dans les vallées et le bâti ancien plus ou moins bien préservé et mis en valeur. On y retrouve cependant quelques fermes et jasses traditionnelles bien conservées. Une autre caractéristique importante de cet ensemble paysager est la présence de zones humides, dont la tourbière des Rauzes qui est un Espace Naturel Sensible, aménagé avec un sentier de découverte.



*Vue sur le Puech du Pal depuis le pied du Mont Caune*



## HAUTES CRÊTES DU PUECH DU PAL

|              |                              |                                                                                                                                            |
|--------------|------------------------------|--------------------------------------------------------------------------------------------------------------------------------------------|
| Géologie     | Lithologie                   | Amphibolite<br>Orthogneiss                                                                                                                 |
| Relief       | Morphologie<br>Altitude      | Crêtes arrondies, relief peu saillant<br>Point le plus bas : 716 m<br>Point le plus haut : 1128 (Puech du Pal)<br>Altitude moyenne : 930 m |
|              | Pente                        | Pente douce depuis les sommets de Puech<br>Pente moyenne : 7.54 %                                                                          |
| Hydrographie | Ruisseaux, rivières,<br>lacs | Source du Viaur à La Clau<br>Ruisseau du Ga<br>Ruisseau du Varayrous<br>Ruisseau de la Caze<br>Ruisseau des Pradines                       |


## HAUTES CRÊTES DU PUECH DU PAL

|                   |                        |                                                                                                                                                                                                                              |                                                                                                                                                              |
|-------------------|------------------------|------------------------------------------------------------------------------------------------------------------------------------------------------------------------------------------------------------------------------|--------------------------------------------------------------------------------------------------------------------------------------------------------------|
| Occupation du sol | Bâti / Infrastructures | Habitat                                                                                                                                                                                                                      | Bourg de Vezins de Lévézou au bâti traditionnel important<br>Village de La Clau<br>Habitat (ferme) dispersé peu dense<br>Bâti traditionnel peu mis en valeur |
|                   |                        | Bâtiments agricoles                                                                                                                                                                                                          | Grands bâtiments assez visibles dans le paysage                                                                                                              |
|                   |                        | Éoliennes                                                                                                                                                                                                                    | Point de vue sur les éoliennes de Viarouge, Salles-Curan et Castelnaud depuis les crêtes mais elles restent fondues dans le paysage                          |
|                   | Végétation             | Haies, bocages                                                                                                                                                                                                               | Bocage peu présent                                                                                                                                           |
|                   |                        |                                                                                                                                                                                                                              | Quelques haies de houx, notamment à Vaysse Rodier, Mannap (protection de bâtiments agricoles)                                                                |
|                   |                        | Forêts                                                                                                                                                                                                                       | Les forêts dominant par rapport aux haies (775 ha, 12 %)<br>Les plantations de résineux sont plus grandes que dans le bassin du Viaur                        |
|                   |                        | Zones humides                                                                                                                                                                                                                | Nombreuses zones humides : 253 ha de ZU (3.7%)                                                                                                               |
|                   | Agriculture            | Grandes parcelles de cultures (3621 ha, 54 %) et de prairies (482 ha, 7%), peu de prairies bocagères (270 ha, 4%), 820 ha de cultures bocagères (12%)<br>Quelques landes et espaces en mutation sur les sommets (184 ha, 3%) |                                                                                                                                                              |



## HAUTES CRÊTES DU PUECH DU PAL

|            |         |                                                                                                                                                                                                                                                                                                                                                                                                   |
|------------|---------|---------------------------------------------------------------------------------------------------------------------------------------------------------------------------------------------------------------------------------------------------------------------------------------------------------------------------------------------------------------------------------------------------|
| Patrimoine | Bâti    | <p>Jasses et fermes vers les Donhes Hautes<br/>Ferme aux Crouzets et à Mannap<br/>Fermes et jasses autour de Vézins<br/>Bâtiment agricole réhabilité en logement à la Plaine</p> <p>Bâti traditionnel au Ram<br/>Château et maisons traditionnelles à Vézins</p> <p>Eglise de La Vaysse<br/>Tour des Templiers à La Clau<br/>Croix à Saint-Etienne de Viauresque</p>                              |
|            | Naturel | <p>Haies de houx<br/>Zone humide des Crouzets, de La Plaine<br/>Tourbière des Poulentines (Le Mercié), de l'étang de Vacquières, tourbière des Vacquiérettes, du Puech d'Ourti<br/>Tourbière des Rauzes (Photographie ci-contre)</p>  <p><i>Vache de race Higland cattle dans la tourbière des Rauzes</i></p> |





|                    |                                                                                                                                                                                                                                                                                                                                                                            |                                                                                                                         |
|--------------------|----------------------------------------------------------------------------------------------------------------------------------------------------------------------------------------------------------------------------------------------------------------------------------------------------------------------------------------------------------------------------|-------------------------------------------------------------------------------------------------------------------------|
|                    | Autre                                                                                                                                                                                                                                                                                                                                                                      | Menhir de Beauregard près de la D28 (La Vaysse)<br>Site archéologique du domaine de la Baldare au-dessus de Saint-Léons |
| Points de vue      | <p>Le long de la ligne de crête sur la D28, point de vue au nord sur la vallée de l'Aveyron et au sud sur celle du Viaur</p> <p>Au-dessus de La Clau, point de vue sur la Vallée du Viaur et le Mont Caune</p>  <p><i>Point de vue sur la vallée du Viaur depuis le Puech du Pal</i></p> |                                                                                                                         |
| Sentiers randonnée | GRP Grand Tour des Monts et Lacs du Lévézou (La Clau, Mauriac, Vézins, le Ram, La Grifoulette, Puech de Lescure, Vaysse Rodier, Mannap, Les Fraysses, Puech Négré, La Rouquette)                                                                                                                                                                                           |                                                                                                                         |

## HAUTES CRETES DU PUECH DU PAL

| Enjeux      |                     |                                                                                                                                                         | Priorité |
|-------------|---------------------|---------------------------------------------------------------------------------------------------------------------------------------------------------|----------|
| Agriculture | Espaces agricoles   | Éviter l'enfrichement des terres agricoles                                                                                                              |          |
|             |                     | Maintien des haies bocagères                                                                                                                            |          |
|             | Zones humides       | Maintien des zones humides                                                                                                                              |          |
|             | Bâtiments agricoles | Maintien du bon état / mise en valeur des bâtis traditionnels                                                                                           |          |
| Forêts      | Naturelles          | Entretien des forêts                                                                                                                                    |          |
|             | Plantées            | Diversification des essences                                                                                                                            |          |
|             |                     | Développer la sylviculture à couvert continu pour diminuer l'impact visuel des coupes rases                                                             |          |
|             |                     | Limiter les aires de coupes rases à entre 2 et 5 ha sur pente et entre 10 et 25 ha ailleurs (référence aux documents PEFC sur la limitation des coupes) |          |
| Patrimoine  | Patrimoine naturel  | Maintien et valorisation                                                                                                                                |          |

# LÉGENDE









## LIMITES PAYSAGÈRES ET ADMINISTRATIVES

-  PETR du Lévézou
-  Limites communales
-  Unités paysagères
-  Sous-unités paysagères

## SOCLE PAYSAGER

-  Monts
-  Crêtes
-  Cours d'eau

## Occupation du sol

-  Plan d'eau
-  Lande, pelouse, jachère
-  Prairie naturelle ou de fauche
-  Zone boisée
-  Zone cultivée
-  Zone urbanisée
-  Zone de loisir
-  Zone industrielle et bâtiments agricoles



## ÉLÉMENTS PAYSAGERS

-  Hêtraies
-  Châtaigneraies
-  Prairies bocagères
-  Cultures bocagères
-  Zones humides

## PATRIMOINE

-  Agricole
-  Culturel
-  Historique
-  Lié à l'eau
-  Naturel
-  Religieux
-  Vernaculaire
-  Arbres remarquables
-  Points de vue



## VISIBILITÉ

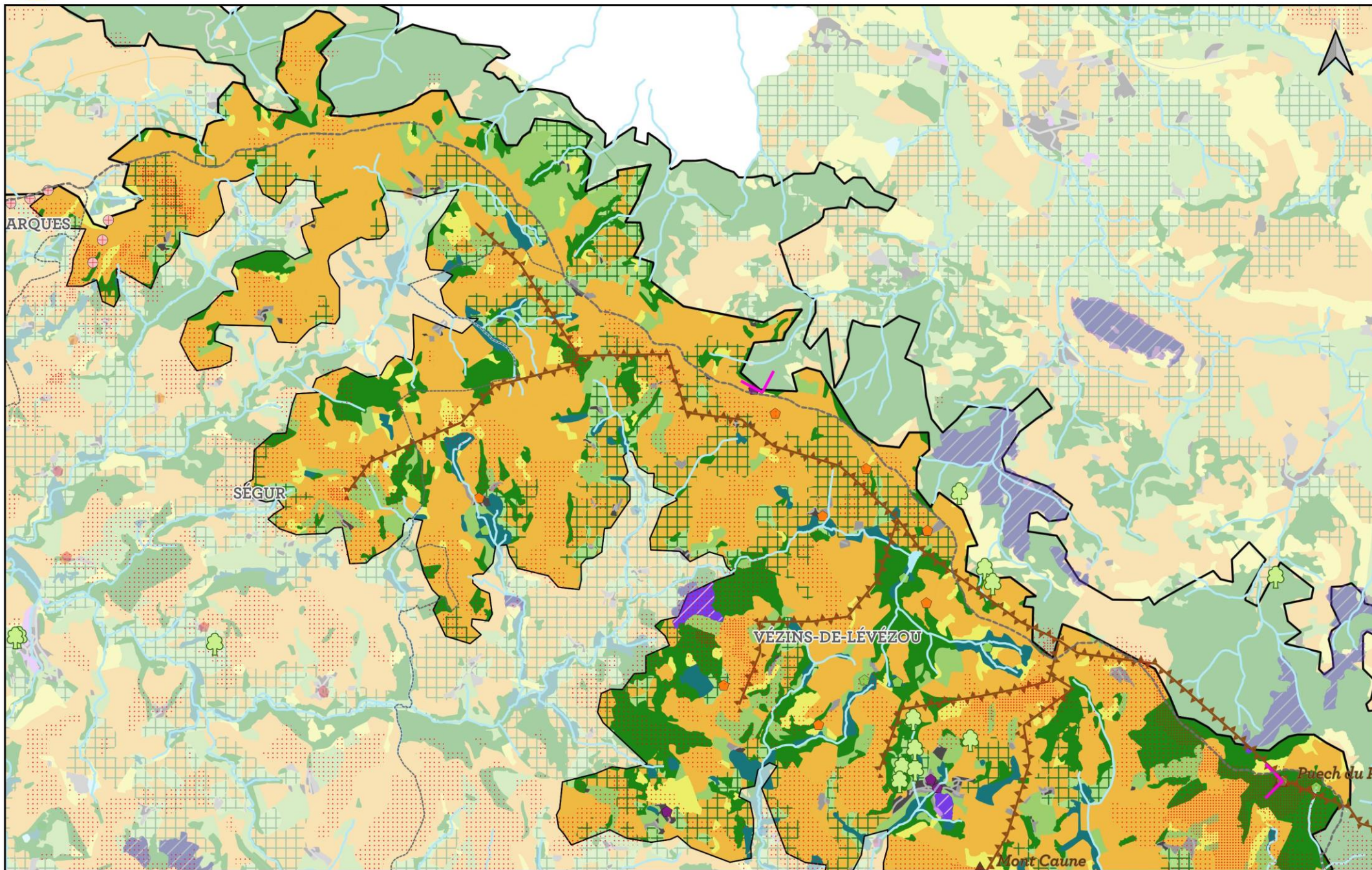
-  Secteurs visibles
-  Secteurs très visibles

## INFRASTRUCTURES

-  Infrastructures routières

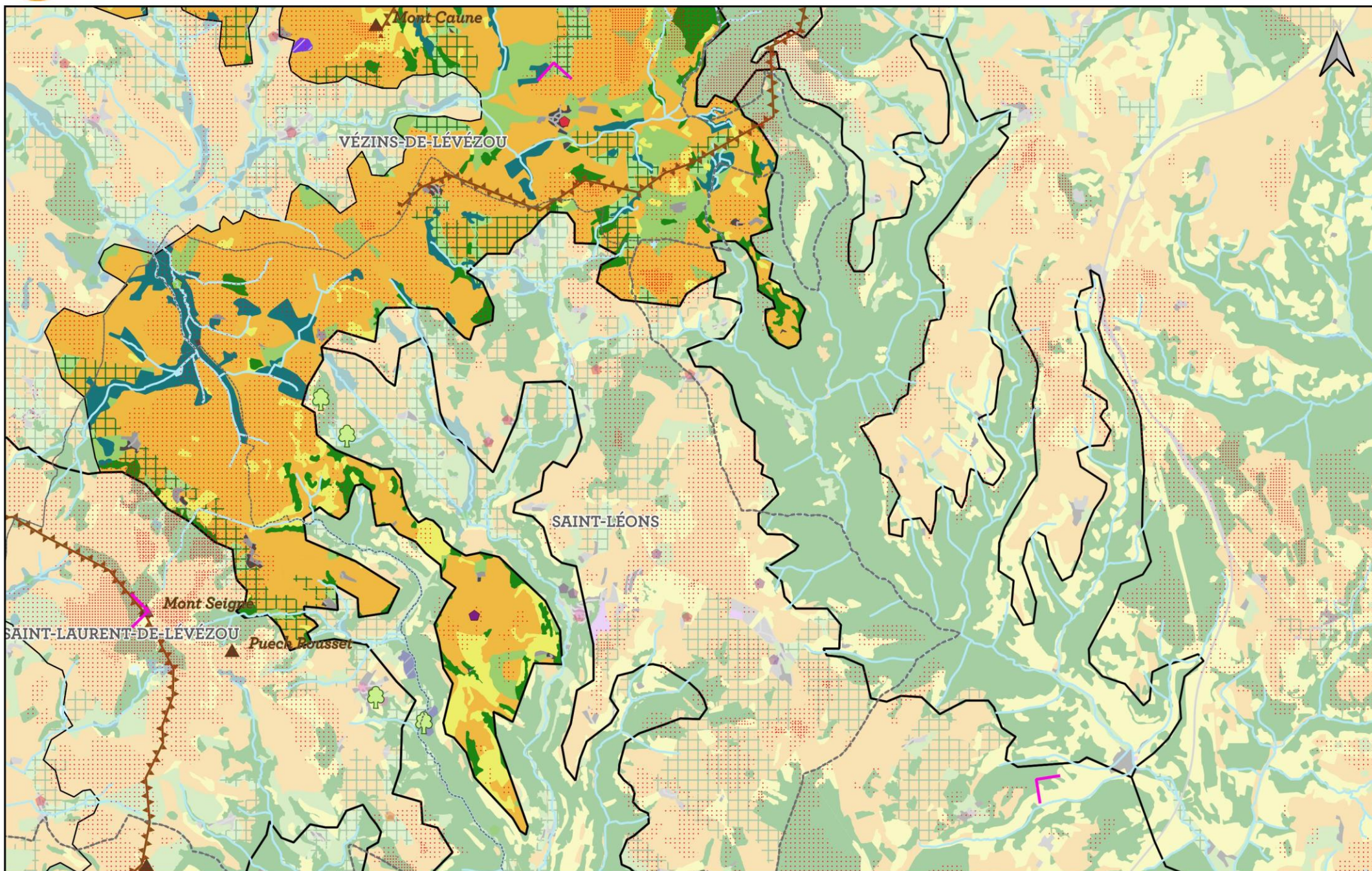
## Éolien

-  Constructions prévues
-  Éoliennes construites



Sources : limites communales GEOFLA, couche des éoliennes de la DREAL, atlas du patrimoine du PETR du Lézou, BD Alti, BD Forêt, BD TOPO, carte géologique du BRGM, référentiel d'occupation des sols du Lézou (PNRGC)

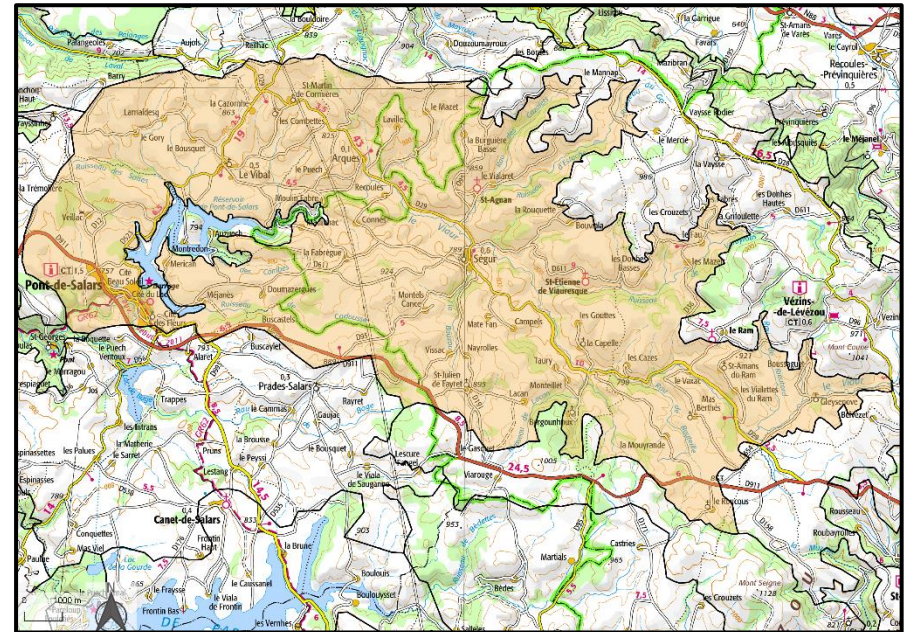
0 1 km



# Le bassin du Viaur amont

Sous-unité n° 9.2

Entourant la vallée du Viaur et le lac de Pont de Salars, le bassin du Viaur se caractérise par ses cultures et prairies bocagères ainsi que par la forte densité de hameaux. Le Viaur structure cet ensemble, par sa vallée et celles de ses affluents. Ses derniers creusent des vallées plus ou moins encaissées qui ferment l'horizon dans un relief assez doux. Les nombreux hameaux sont souvent construits autour d'un domaine (corps de ferme traditionnel ancien) et quelques bâtiments agricoles sont parfois réhabilités en logements. Les haies et alignements d'arbres sont des structures paysagères très présentes sur ce territoire et découpent l'espace agricole et forestier en de petites parcelles.



*Point de vue sur la vallée du Bouzou depuis la D911*




## BASSIN DU VIAUR AMONT

|              |                           |                                                                                                                                                                               |
|--------------|---------------------------|-------------------------------------------------------------------------------------------------------------------------------------------------------------------------------|
| Géologie     | Lithologie                | Amphibolite au nord<br>Paragneiss au nord<br>Méta-granite au sud                                                                                                              |
| Relief       | Morphologie<br>Altitude   | Vallées fermées<br>Relief doux, pas de crêtes ou de sommet saillant Point le plus bas : 655 m<br>Point le plus haut : 992 m<br>Altitude moyenne : 830 m                       |
|              | Pente                     | Pentes moyennes (7% en moyenne)                                                                                                                                               |
| Hydrographie | Ruisseaux, rivières, lacs | Nombreux ruisseaux affluents du Viaur qui creusent le paysage<br>La vallée du Viaur structure cette sous-unité<br>Lac de Pont de Salars correspond à la vallée du Viaur noyée |
|              | Ripisylve                 | Ripisylve bien fournie sur les ruisseaux et le Viaur, les versants sont plutôt boisés                                                                                         |



## BASSIN DU VIAUR AMONT

|                   |                           |                                                                                        |                                                                                                                                                                                                                                                                         |
|-------------------|---------------------------|----------------------------------------------------------------------------------------|-------------------------------------------------------------------------------------------------------------------------------------------------------------------------------------------------------------------------------------------------------------------------|
| Occupation du sol | Bâti /<br>Infrastructures | Habitat                                                                                | Les hameaux comprennent de nombreux foyers : les bâtiments agricoles anciens ont été réhabilités en logements et sont de manière générale plutôt bien préservés et restaurés. Le bâti agricole structure ces hameaux qui s'organisent souvent autour d'une grande ferme |
|                   |                           | Bâtiments agricoles                                                                    |  <p><i>Bâtiment agricole réhabilité en logement au Roucouis</i></p>                                                                                                                  |
|                   |                           |                                                                                        | <p>Bâtiments anciens, souvent réhabilités en logements</p> <p>Bâti récents (non traditionnels) relativement bien intégrés aux autres bâtiments limitrophes et au paysage (couleur qui se fond dans le paysage, terrassement non déstructurant dans le relief)</p>       |
|                   |                           | Zones d'activités                                                                      | Zones d'activités autour de Pont de Salars                                                                                                                                                                                                                              |
|                   |                           | Éoliennes                                                                              | 3 parcs éoliens visibles : Arques, Viarouge et Flavin<br>Parc éolien d'Arques très visible sur une bonne partie du bassin nord du Viaur                                                                                                                                 |
|                   | Photovoltaïque            | Panneaux photovoltaïques assez présents sur les toits et plus ou bien intégrés au bâti |                                                                                                                                                                                                                                                                         |

|  |               |                                                                                                                                                                                                                  |                                                                                                                                                                                                        |
|--|---------------|------------------------------------------------------------------------------------------------------------------------------------------------------------------------------------------------------------------|--------------------------------------------------------------------------------------------------------------------------------------------------------------------------------------------------------|
|  | Végétation    | Haies, bocages                                                                                                                                                                                                   | Bocage bien développé, encadrant des parcelles agricoles de petite taille dans les bas de vallons et plus grandes sur les versants et aux sommets                                                      |
|  |               |                                                                                                                                                                                                                  |  <p><i>Point de vue sur les parcelles bocagères et les éoliennes depuis le village d'Arques</i></p>                 |
|  |               |                                                                                                                                                                                                                  | Haies diverses (champêtres, taillées, alignements, etc.)<br>Essences les plus présentes : Noisetier, groseillier des Alpes, prunelier, saules, fusain, noyers, aulne, sureau, genêt à balais, merisier |
|  |               | Forêts                                                                                                                                                                                                           | Nombreuses petites forêts qui forment une mosaïque avec les parcelles agricoles (1523 ha au total, soit 12 % de la sous-unité paysagère)                                                               |
|  |               | Bosquets                                                                                                                                                                                                         | Présents sur les fortes pentes                                                                                                                                                                         |
|  | Zones humides | 331 ha de ZU (3 %)                                                                                                                                                                                               |                                                                                                                                                                                                        |
|  | Agriculture   | 5037 ha de cultures plein champs (38 %) // 2660 ha de cultures bocagères (20 %)<br>1423 ha de prairies permanentes (11 %) // 1384 ha de prairies bocagères (10 %)<br>Les bocages représentent 30 % du territoire |                                                                                                                                                                                                        |

## BASSIN DU VIAUR AMONT

|            |      |                                                                                                                                                                                                                                                                                                                                                                                       |
|------------|------|---------------------------------------------------------------------------------------------------------------------------------------------------------------------------------------------------------------------------------------------------------------------------------------------------------------------------------------------------------------------------------------|
| Patrimoine | Bâti | Fermes patrimoniales situées dans les hameaux (Mannap, la Burguière Basse, Méjane, Martouls, les Vialettes, Triès)                                                                                                                                                                                                                                                                    |
|            |      | <p>Croix :</p> <ul style="list-style-type: none"> <li>- Mérican</li> <li>- Méjanes</li> <li>- Meljac</li> <li>- Boussaguet</li> <li>- Cabanes (datant de 1750)</li> <li>- Saint-Etienne de Viauresque</li> </ul>                                                                                                                                                                      |
|            |      | <p>Chapelle Notre Dame de Salars (XIIe siècle) contenant un sarcophage<br/> Église de Saint-Agnan (XIIe siècle)<br/> Église de Saint-Etienne de Viauresque (XIIe siècle)<br/> Église Saint-Martin de Cormières (XVIe siècle)<br/> Église Saint-Julien de Fayret (XVe siècle)<br/> Église de Bergounhous (XIIe siècle)<br/> Église de Saint-Amans du Ram<br/> Église de Gleysenove</p> |
|            |      | <p>Quelques moulins à l'est du territoire :</p> <p>Moulin des Fabres (fontaine et lavoir)<br/> Moulin de Rieutord<br/> Moulin de Vaxac<br/> Moulin de Gleysenove<br/> Moulin de Salèles</p>                                                                                                                                                                                           |
|            |      | <p>Quelques bâtis historiques ou traditionnels à l'ouest :</p> <p>Maisons traditionnelles aux combettes et au Vibal<br/> Château de Veillac (XIVe siècle)</p>                                                                                                                                                                                                                         |





|                    |                                                                                                                                                                                                                                                                                           |                                                                                                                                                                                                                                                                          |                                                                                                                                                                                                                                                                                                       |
|--------------------|-------------------------------------------------------------------------------------------------------------------------------------------------------------------------------------------------------------------------------------------------------------------------------------------|--------------------------------------------------------------------------------------------------------------------------------------------------------------------------------------------------------------------------------------------------------------------------|-------------------------------------------------------------------------------------------------------------------------------------------------------------------------------------------------------------------------------------------------------------------------------------------------------|
|                    | Naturel                                                                                                                                                                                                                                                                                   | <p>Tourbière du ruisseau de Bouteille</p> <p>Tourbière de Rébouols</p> <p>Zone humide du moulin de Salèles</p> <p>Zone humide de la Mouyrande</p> <p>Tourbière du Puech Méja</p> <p>Tourbière de Fayret</p> <p>Zone humide de la Baraquette</p> <p>Étang de Cézilles</p> | <p>Tourbière de Buscatels</p> <p>Bois de Triès (Châtaigneraie)</p> <p>Forêt de Montredon (feuillus)</p> <p>Tilleul Sully à Arques</p> <p>Tilleul à Ségur</p> <p>Chênes pédonculés vers Meljac</p> <p>Nombreux alignements d'arbres en bordure de routes (frênes émondés et chêne le plus souvent)</p> |
|                    | Autre                                                                                                                                                                                                                                                                                     | <p>Voie romaine l'Estrada qui reliait Rodez à Sévérac</p> <p>Fontaines au Vibal, au Violettes du Ram</p> <p>Pavillon de chasse au nord de Boussac (D654)</p>                                                                                                             |                                                                                                                                                                                                                                                                                                       |
| Points de vue      | <p>Depuis le Puech Méja, vue sur la vallée du Viaur</p> <p>Le long de la D 911, point de vue sur le lac de Pareloup^</p> <p>Vers le hameau des Connes, vue sur la vallée du Viaur et la forêt des Palanges</p> <p>Depuis le Puech Brassac, vue sur l'Aubrac et la vallée de l'Aveyron</p> |                                                                                                                                                                                                                                                                          |                                                                                                                                                                                                                                                                                                       |
| Sentiers randonnée | <p>GR de Pays du Grand tour des monts et lacs du Lévézou au niveau de Pont de Salars, de Bergounhous à Mannap puis de la Grifoulette à Vézins</p>                                                                                                                                         |                                                                                                                                                                                                                                                                          |                                                                                                                                                                                                                                                                                                       |

## BASSIN DU VIAUR AMONT

| Enjeux                               |                     |                                                                                                                             | Priorité |
|--------------------------------------|---------------------|-----------------------------------------------------------------------------------------------------------------------------|----------|
| Agriculture                          | Espaces agricoles   | Maintien et entretien des haies, notamment pour limiter l'érosion des sols mais également pour conserver le paysage bocager |          |
|                                      | Bâtiments agricoles | Maintien de l'entretien du bâti ancien                                                                                      |          |
|                                      |                     | Valorisation du bâti ancien là où il est délaissé                                                                           |          |
| Zones urbaines / Zones d'activités   | Bourgs              | Réhabilitation du centre ancien, curetage                                                                                   |          |
|                                      |                     | Densification du cœur de bourg pour rendre le rendre attractif                                                              |          |
| Tourisme, cadre de vie des habitants | Zones de loisir     | Maintenir la bonne intégration des habitats et espaces de loisir dans les espaces naturels autour du lac                    |          |
| Énergie                              | Photovoltaïque      | Accompagner les projets pour une meilleure intégration dans le paysage                                                      |          |

# LÉGENDE







## LIMITES PAYSAGÈRES ET ADMINISTRATIVES

-  PETR du Lézérou
-  Limites communales
-  Unités paysagères
-  Sous-unités paysagères

## SOCLE PAYSAGER

-  Monts
-  Crêtes
-  Cours d'eau

## Occupation du sol

-  Plan d'eau
-  Lande, pelouse, jachère
-  Prairie naturelle ou de fauche
-  Zone boisée
-  Zone cultivée
-  Zone urbanisée
-  Zone de loisir
-  Zone industrielle et bâtiments agricoles



## ÉLÉMENTS PAYSAGERS

-  Hêtraies
-  Châtaigneraies
-  Prairies bocagères
-  Cultures bocagères
-  Zones humides


## PATRIMOINE

-  Agricole
-  Culturel
-  Historique
-  Lié à l'eau
-  Naturel
-  Religieux
-  Vernaculaire
-  Arbres remarquables
-  Points de vue



## VISIBILITÉ

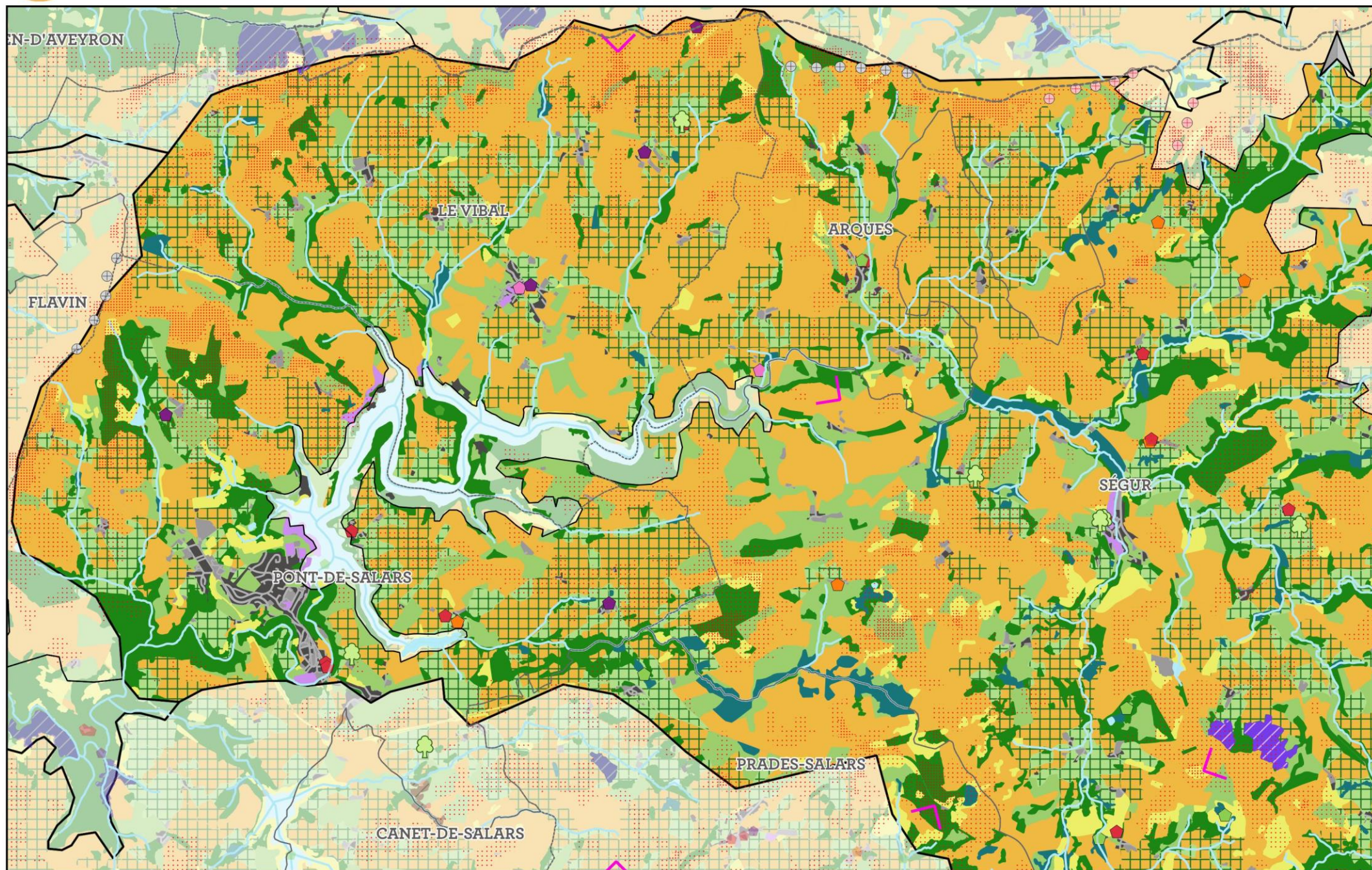
-  Secteurs visibles
-  Secteurs très visibles

## INFRASTRUCTURES

-  Infrastructures routières

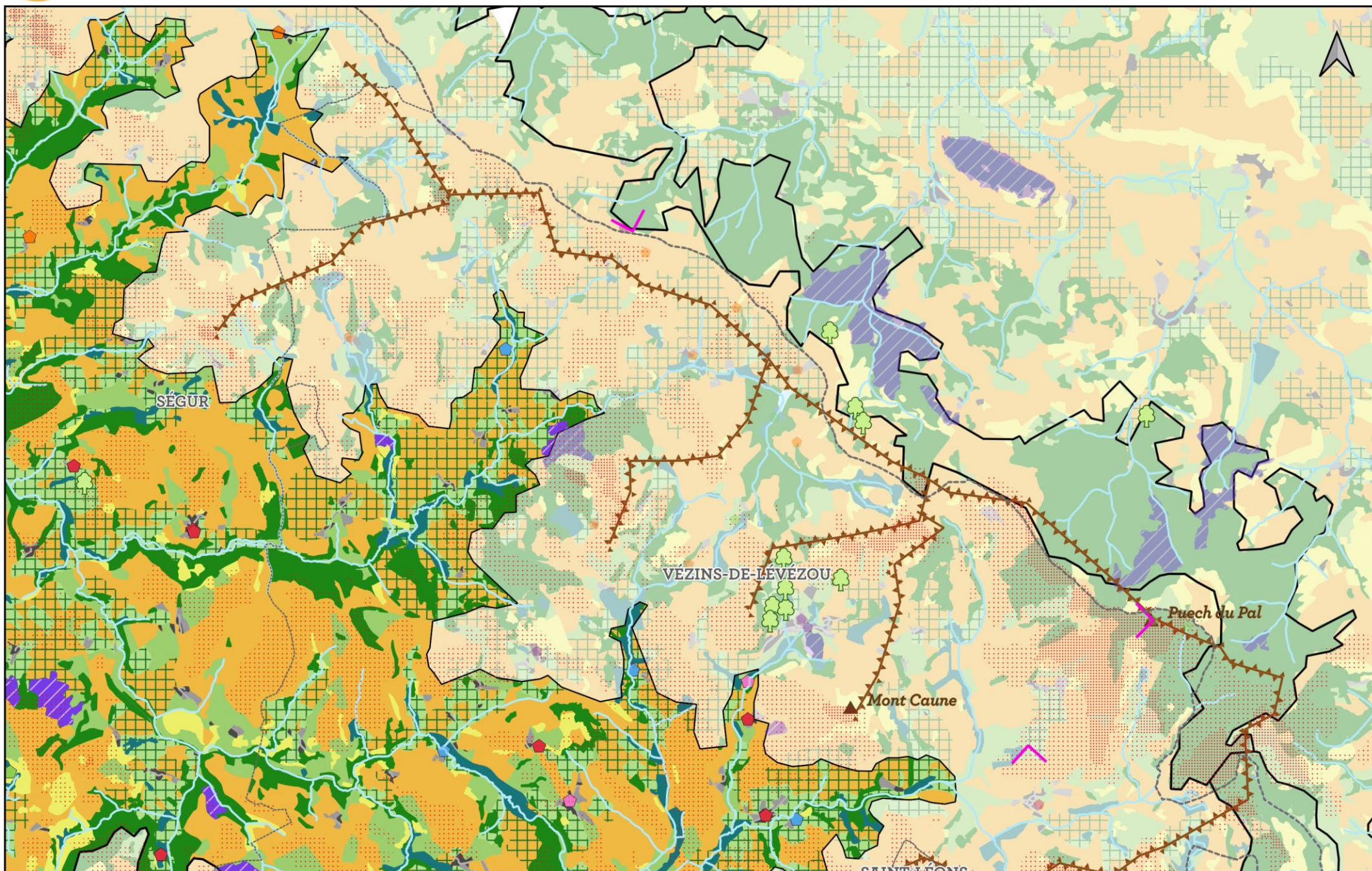
## Éolien

-  Constructions prévues
-  Éoliennes construites



Sources : limites communales GEOFLA, couche des éoliennes de la DREAL, atlas du patrimoine du PETR du Lézézou, BD Alti, BD Forêt, BD TOPO, carte géologique du BRGM, référentiel d'occupation des sols du Lézézou (PNRGC)

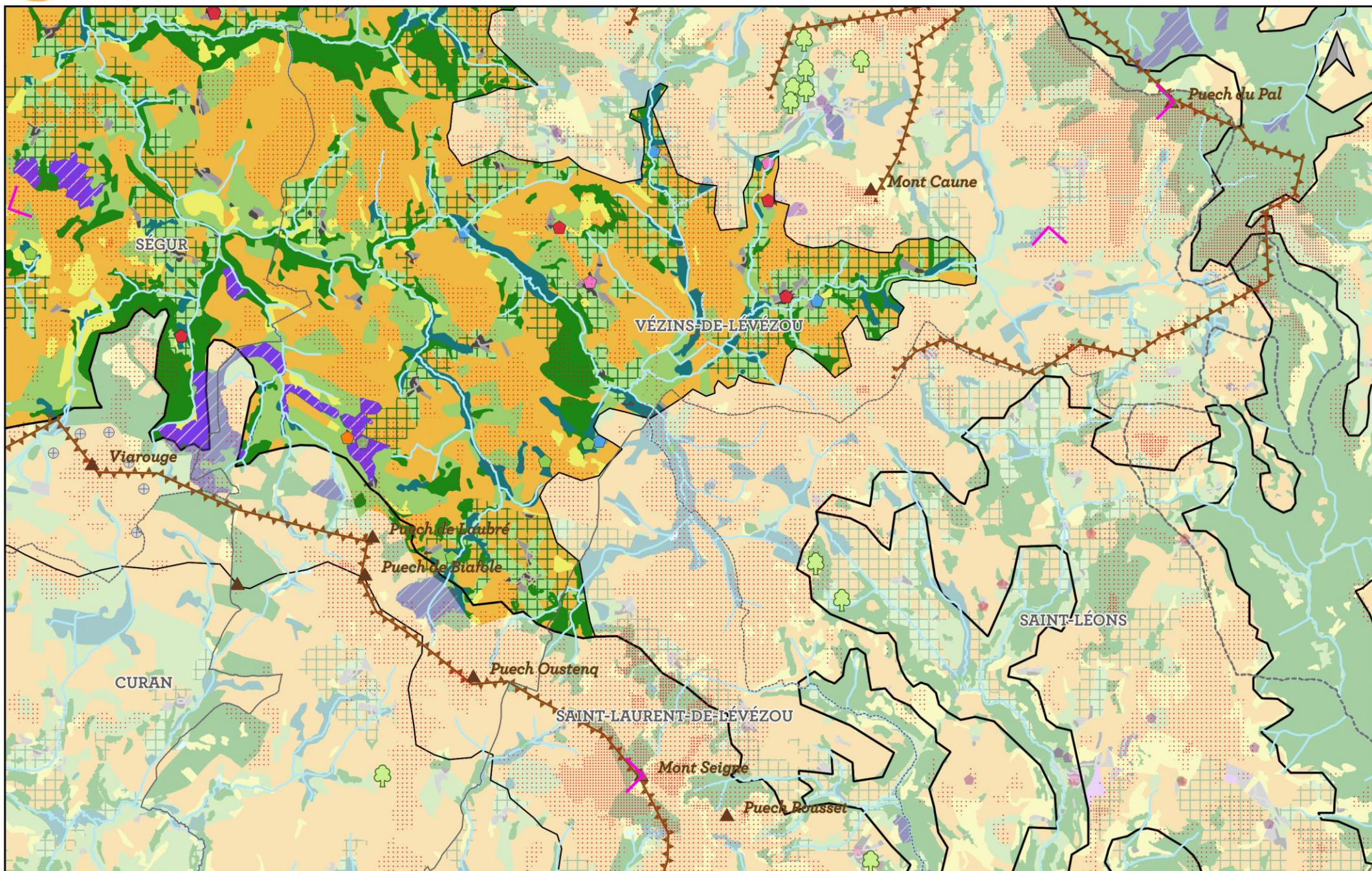
0 1 km



Sources : limites communales GEOFLA, couche des éoliennes de la DREAL, atlas du patrimoine du PETR du Lézézou, BD Alti, BD Forêt, BD TOPO, carte géologique du BRGM, référentiel d'occupation des sols du Lézézou (PNRGC)

0 1 km





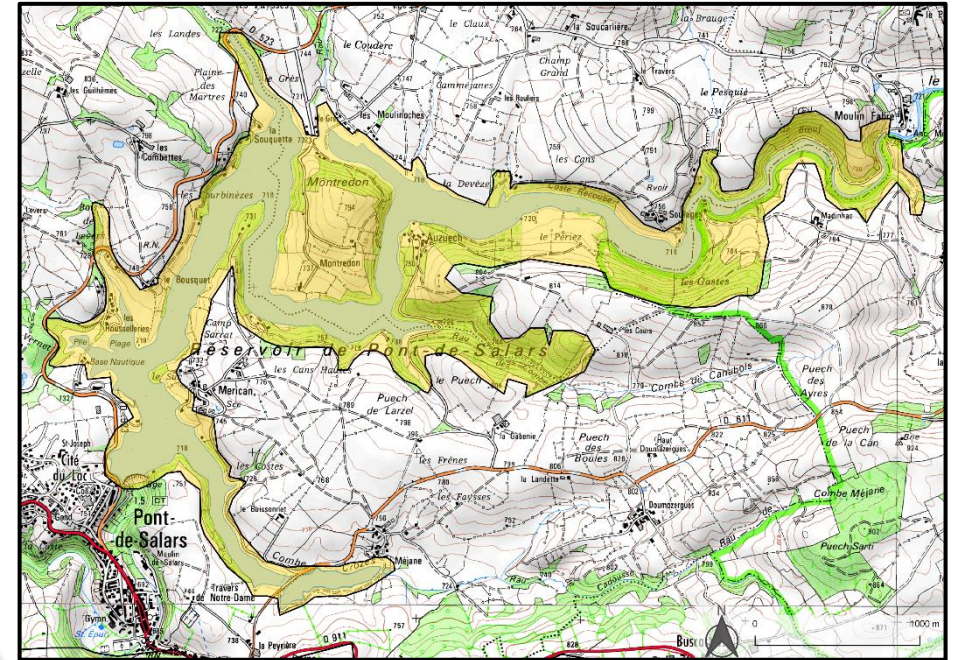
Sources : limites communales GEOFLA, couche des éoliennes de la DREAL, atlas du patrimoine du PETR du Lévezou, BD Alti, BD Forêt, BD TOPO, carte géologique du BRGM, référentiel d'occupation des sols du Lévezou (PNRGC)

0 1 km

# Le lac de Pont de Salars

Sous-unité n°9.3

Le lac de Pont de Salars, qui correspond à la vallée du Viaur noyée, est plus qu'un réservoir, il est une zone touristique non négligeable. Ceinturé par diverses installations touristiques (logements, activités nautiques, camping etc.), il garde cependant une ambiance intimiste avec des plages naturelles et arborées. La presque-île de Montredon comporte deux foyers qui sont deux anciennes fermes, l'une réhabilitée en gîte.



*Vue du lac depuis la presque-île de Montredon et au niveau de Pont de Salars*



## LAC DE PONT DE SALARS





|              |                           |                                                                   |
|--------------|---------------------------|-------------------------------------------------------------------|
| Géologie     | Lithologie                | Micaschiste principalement                                        |
| Relief       | Morphologie               | Versants du lac assez pentus                                      |
|              | Altitude                  | Presqu'île de Montredon plus élevée que les autres berges du lac. |
|              | Pente                     | Pente moyenne : 9%                                                |
| Hydrographie | Ruisseaux, rivières, lacs | Le lac correspond à la vallée du Viaur noyée                      |

|                   |                        |                           |                                                                                                                                                                                                                                                                                   |
|-------------------|------------------------|---------------------------|-----------------------------------------------------------------------------------------------------------------------------------------------------------------------------------------------------------------------------------------------------------------------------------|
| Occupation du sol | Bâti / Infrastructures | Habitat                   | <p>Nombreux campings, habitations légères de loisir, hôtel et autres infrastructures résidentielles touristiques.</p> <p>L'habitat sur la presqu'île est de type ancien, il regroupe deux foyers qui possèdent un corps de ferme et des bâtiments agricoles associés.</p>         |
|                   |                        | Bâtiments agricoles       | Bâtiments agricoles très peu nombreux (seulement sur Montredon)                                                                                                                                                                                                                   |
|                   |                        | Zones de loisir, tourisme | <p>Plages conservées dans un état « naturel », arborée et intimistes.</p> <p>Infrastructures pour le tourisme : parkings, aires de jeux pour enfants, zones aménagées pour les sports nautiques (rampes de mises à l'eau, etc.).</p> <p>Promenade aménagée autour du barrage.</p> |
|                   |                        | Forêts                    | Forêt autour du ruisseau des combes                                                                                                                                                                                                                                               |

| Enjeux                               |                 |                                                                                            | Priorité |
|--------------------------------------|-----------------|--------------------------------------------------------------------------------------------|----------|
| Tourisme, cadre de vie des habitants | Zones de loisir | Maintenir la bonne intégration des habitats et espaces de loisir dans les espaces naturels |          |

# LÉGENDE









## LIMITES PAYSAGÈRES ET ADMINISTRATIVES

-  PETR du Lézérou
-  Limites communales
-  Unités paysagères
-  Sous-unités paysagères

## SOCLE PAYSAGER

-  Monts
-  Crêtes
-  Cours d'eau

## Occupation du sol

-  Plan d'eau
-  Lande, pelouse, jachère
-  Prairie naturelle ou de fauche
-  Zone boisée
-  Zone cultivée
-  Zone urbanisée
-  Zone de loisir
-  Zone industrielle et bâtiments agricoles



## ÉLÉMENTS PAYSAGERS

-  Hêtraies
-  Châtaigneraies
-  Prairies bocagères
-  Cultures bocagères
-  Zones humides

## PATRIMOINE

-  Agricole
-  Culturel
-  Historique
-  Lié à l'eau
-  Naturel
-  Religieux
-  Vernaculaire
-  Arbres remarquables
-  Points de vue



## VISIBILITÉ

-  Secteurs visibles
-  Secteurs très visibles

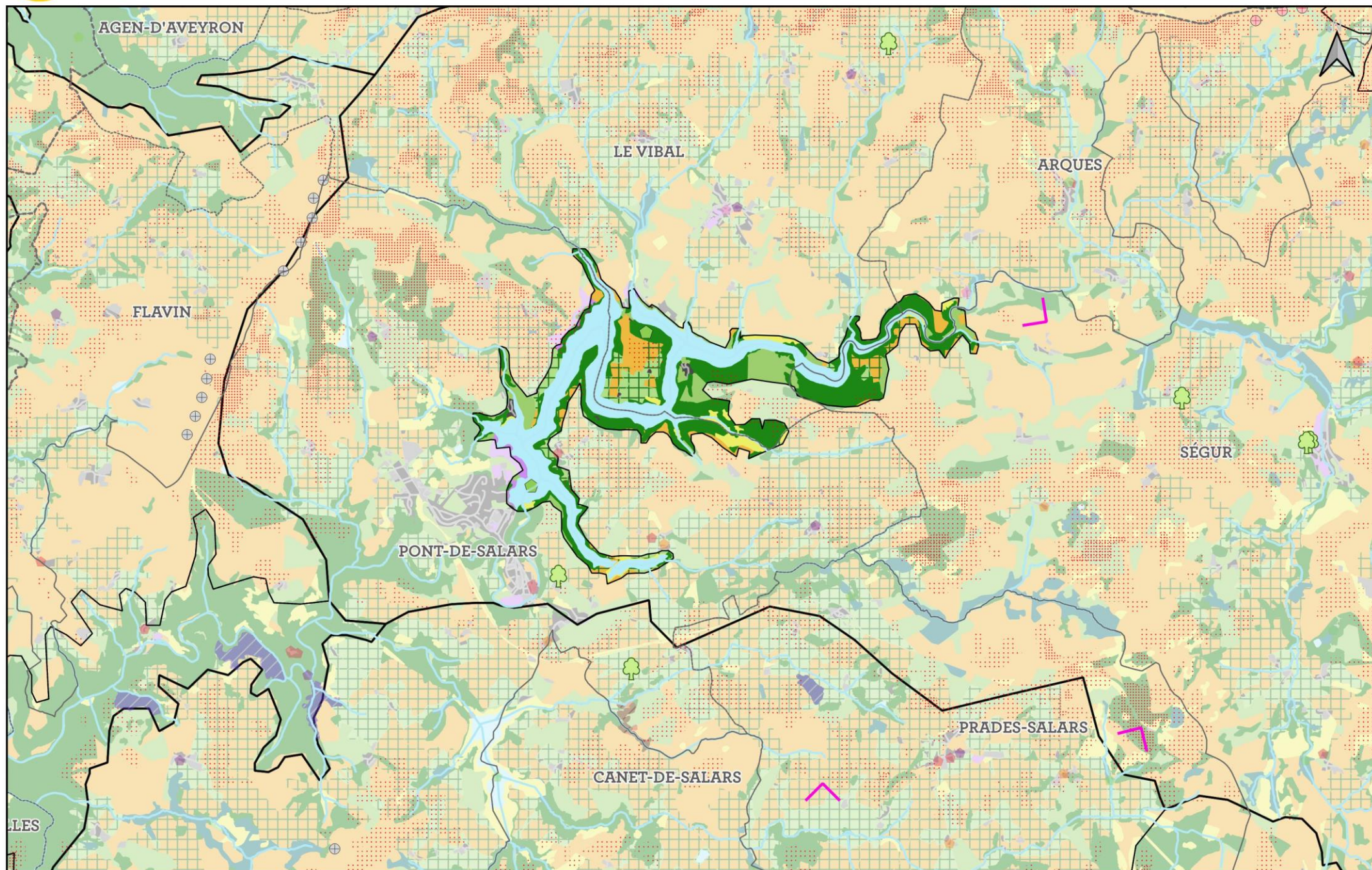
## INFRASTRUCTURES

-  Infrastructures routières

## Éolien

-  Constructions prévues
-  Éoliennes construites

## LAC DE PONT DE SALARS



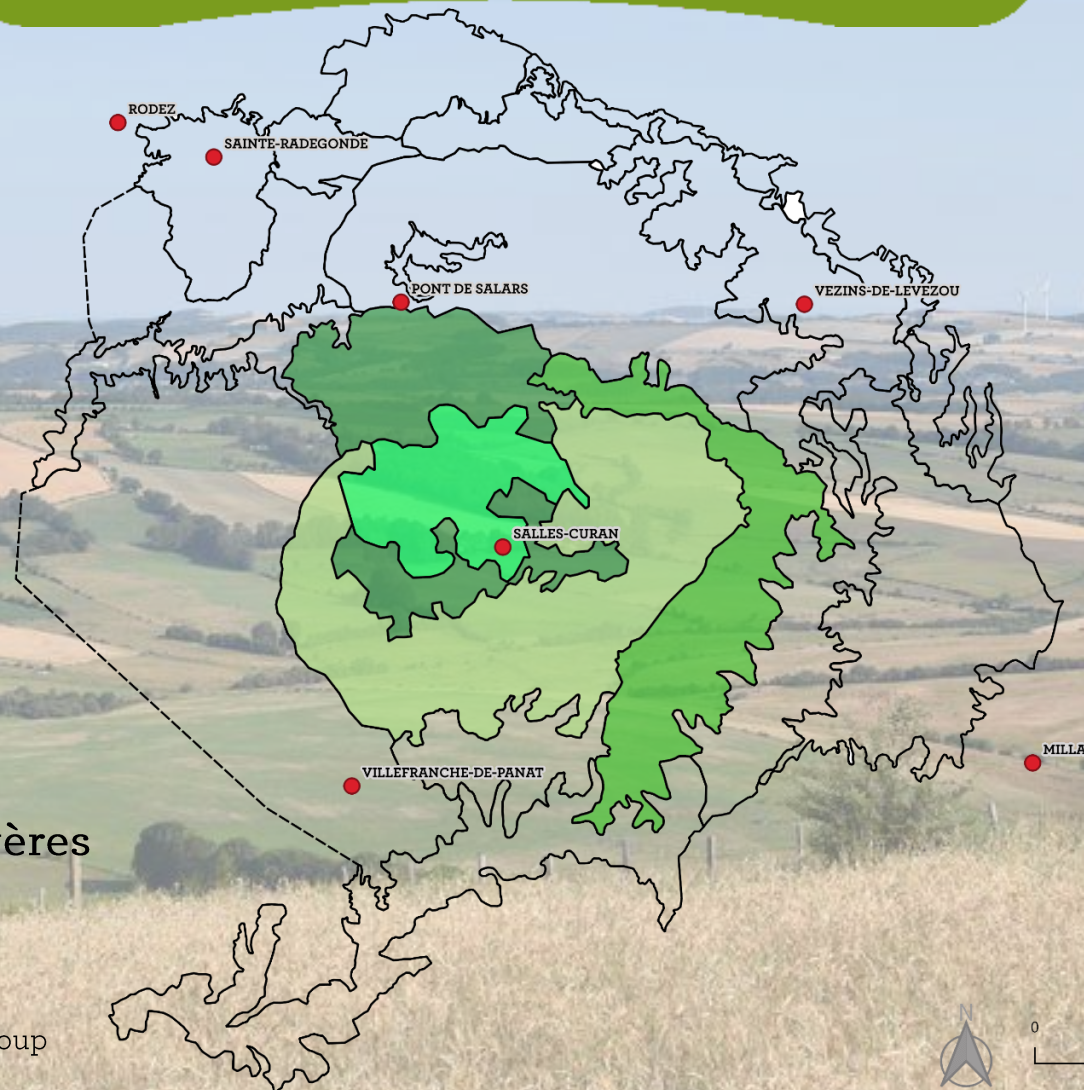
Sources : limites communales GEOFLA, couche des éoliennes de la DREAL, atlas du patrimoine du PETR du Lévézou, BD Alti, BD Forêt, BD TOPO, carte géologique du BRGM, référentiel d'occupation des sols du Lévézou (PNRGC)

0 1 km







# MONTS ET VALLONS DU LAC DE PARELOUP

UNITE N°10



## Sous-unités paysagères

-  Vallons bocagers de Pareloup
-  Lac de Pareloup
-  Plateau semi-bocager de Pareloup
-  Hautes crêtes du Mont Seigne

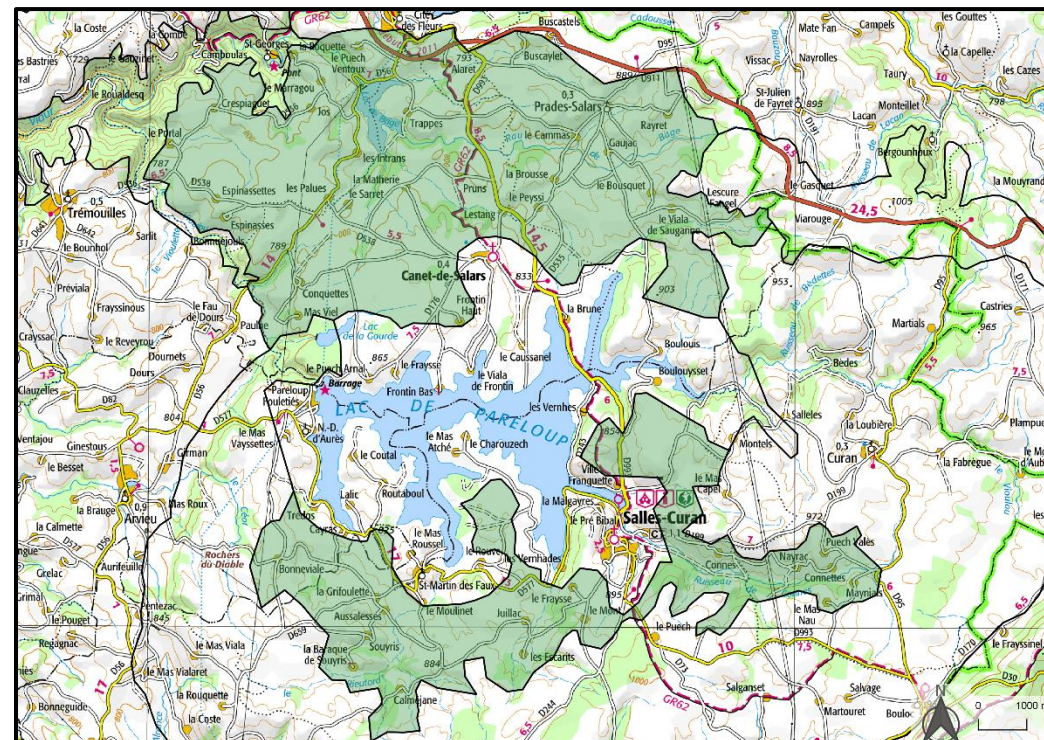




# Les vallons bocagers de Pareloup

## Sous-unité n° 10.1

De part et d'autre du lac de Pareloup, au nord et au sud, s'étendent sur près de 8000 ha des vallons peu profonds caractérisés par un bocage très dense. Les haies arborées entourent de petites parcelles agricoles, majoritairement des prairies. On retrouve également de nombreuses petites forêts de feuillus. L'habitat est dispersé et se présente sous forme de fermes isolées. On y retrouve également de nombreuses tourbières et zones humides (194 ha soit plus de 2% du territoire étudié) alimentées par un riche réseau hydrographique.



*Point de vue sur les vallons bocagers nord depuis Courbines*



## VALLONS BOCAGERS DE PARELOUP

|              |                           |                                                                                                                       |
|--------------|---------------------------|-----------------------------------------------------------------------------------------------------------------------|
| Géologie     | Lithologie                | Méta-granodiorite au nord<br>Paragneiss au sud                                                                        |
|              | Géochimie                 | Calco-alcalin sur la partie nord<br>Siliceux sur la partie sud                                                        |
| Relief       | Morphologie<br>Altitude   | Vallons peu encaissés, ouverts<br>Point le plus bas : 675 m<br>Point le plus haut : 972 m<br>Altitude moyenne : 840 m |
|              | Pente                     | Pente moyenne : 5,5 %                                                                                                 |
| Hydrographie | Ruisseaux, rivières, lacs | 3 vallées au sud:<br>Ruisseau des Connes<br>Camajane et Rieutord<br>Ruisseau du Roucan<br>Nombreux ruisseaux          |
|              | Ripisylve                 | Assez présente sur les principaux ruisseaux                                                                           |

## VALLONS BOCAGERS DE PARELOUP

|                   |                        |                                                                                                                                                                                                               |                                                                                                            |                                                                                                   |
|-------------------|------------------------|---------------------------------------------------------------------------------------------------------------------------------------------------------------------------------------------------------------|------------------------------------------------------------------------------------------------------------|---------------------------------------------------------------------------------------------------|
| Occupation du sol | Bâti / Infrastructures | Habitat                                                                                                                                                                                                       | Fermes isolées qui forment rarement des hameaux<br>Peu de bâtis traditionnels remarquables                 |                                                                                                   |
|                   |                        | Bâtiments agricoles                                                                                                                                                                                           | Peu de bâtiments très récents<br>Bâtiments relativement bien intégrés car cachés par les bois ou les haies |                                                                                                   |
|                   |                        | Zones de loisir, tourisme                                                                                                                                                                                     | Pas de zone touristique autour du lac de Bages                                                             |                                                                                                   |
|                   |                        | Éoliennes                                                                                                                                                                                                     | Peu visibles car l'horizon est coupé, il y a peu de vues lointaines                                        |                                                                                                   |
|                   | Végétation             | Haies, bocages                                                                                                                                                                                                |                                                                                                            | Bocage très présent                                                                               |
|                   |                        |                                                                                                                                                                                                               |                                                                                                            | Haies assez fournies, plus souvent arborées qu'arbustives (cf fiche thématique sur la végétation) |
|                   |                        | Forêts                                                                                                                                                                                                        | Nombreuses forêts de feuillus<br>Quelques forêts de résineux<br>Quelques hêtraies<br>708 ha au total, 9 %  |                                                                                                   |
|                   |                        | Bosquets                                                                                                                                                                                                      | Quelques bosquets                                                                                          |                                                                                                   |
|                   |                        | Zones humides                                                                                                                                                                                                 | Nombreuses zones humides (194 ha, 2.4 %)                                                                   |                                                                                                   |
|                   | Agriculture            | Nombreuses prairies (736 ha, 9 %= et parcelles pour le fourrage et les céréales (2265 ha, 28,5 %)<br>Petites parcelles bocagères (1120 ha de prairies bocagères, 14 % // 2503 ha de cultures bocagères, 32 %) |                                                                                                            |                                                                                                   |

## VALLONS BOCAGERS DE PARELOUP





|                    |                                                                                                                                                                              |                                                                                                                                                                                                                                                                                              |                                                                                                                                                                                                                     |
|--------------------|------------------------------------------------------------------------------------------------------------------------------------------------------------------------------|----------------------------------------------------------------------------------------------------------------------------------------------------------------------------------------------------------------------------------------------------------------------------------------------|---------------------------------------------------------------------------------------------------------------------------------------------------------------------------------------------------------------------|
| Patrimoine         | Bâti                                                                                                                                                                         | Peu de fermes avec bâti traditionnel remarquable, seulement 3 relevées dans la partie nord : Ferme de Rayret, de Gaujac et la Combette                                                                                                                                                       |                                                                                                                                                                                                                     |
|                    |                                                                                                                                                                              | Maison de caractère à Crespiagnet et dans le village de Prades-Salars                                                                                                                                                                                                                        |                                                                                                                                                                                                                     |
|                    |                                                                                                                                                                              | Église et chapelle à Prades-Salars<br>Croix de Maubert<br>Croix au croisement de la route menant au Fraysse<br>Château de Larguiès (XIVe siècle)                                                                                                                                             |                                                                                                                                                                                                                     |
| Patrimoine         | Naturel                                                                                                                                                                      | Hêtre remarquable à la Plane (D577)<br>Tourbière de Soutouls<br>Tourbière de Lescure Fangel<br>Tourbière de Rayret<br>Tourbière de Douach<br>Zone humide de Ginestous<br>Quelques arbres remarquables :<br>Hêtre le long de la D 577 entre Saint-Martin des Faux et Cayras<br>Chêne à Alaret |                                                                                                                                                                                                                     |
|                    |                                                                                                                                                                              | Autre                                                                                                                                                                                                                                                                                        | Voie romaine                                                                                                                                                                                                        |
|                    |                                                                                                                                                                              | Points de vue                                                                                                                                                                                                                                                                                | Point de vue depuis Courbines sur le lac de Pareloup et les monts entre Alrance et Salles-Curan ( <i>voir <b>Erreur ! Source du renvoi introuvable.</b></i> )<br>Peu d'autres points de vue car l'horizon est coupé |
| Sentiers randonnée | GRP Tour des monts et lacs du Lévézou du Mas de Coumet aux Conquettes en passant par Lescure, Prades Salars et Salles-Curan<br>GR 62 entre Canet de Salars et Pont de Salars |                                                                                                                                                                                                                                                                                              |                                                                                                                                                                                                                     |

## VALLONS BOCAGERS DE PARELOUP

| Enjeux                                |                       |                                                                          | Priorité |
|---------------------------------------|-----------------------|--------------------------------------------------------------------------|----------|
| Agriculture                           | Espaces agricoles     | Préservation / Restauration et entretien des haies bocagères             |          |
|                                       | Bâtiments agricoles   | Conservation des anciens bâtiments agricoles à forte valeur patrimoniale |          |
| Zones urbaines /<br>Zones d'activités | Bourg (Prades Salars) | Valorisation du centre-bourg pour occuper l'habitat vacant               |          |
| Patrimoine                            | Patrimoine naturel    | Conserver les zones humides                                              |          |

# LÉGENDE









## LIMITES PAYSAGÈRES ET ADMINISTRATIVES

-  PETR du Lévézou
-  Limites communales
-  Unités paysagères
-  Sous-unités paysagères

## SOCLE PAYSAGER

-  Monts
-  Crêtes
-  Cours d'eau

### Occupation du sol

-  Plan d'eau
-  Lande, pelouse, jachère
-  Prairie naturelle ou de fauche
-  Zone boisée
-  Zone cultivée
-  Zone urbanisée
-  Zone de loisir
-  Zone industrielle et bâtiments agricoles



## ÉLÉMENTS PAYSAGERS

-  Hêtraies
-  Châtaigneraies
-  Prairies bocagères
-  Cultures bocagères
-  Zones humides

## PATRIMOINE

-  Agricole
-  Culturel
-  Historique
-  Lié à l'eau
-  Naturel
-  Religieux
-  Vernaculaire
-  Arbres remarquables
-  Points de vue



## VISIBILITÉ

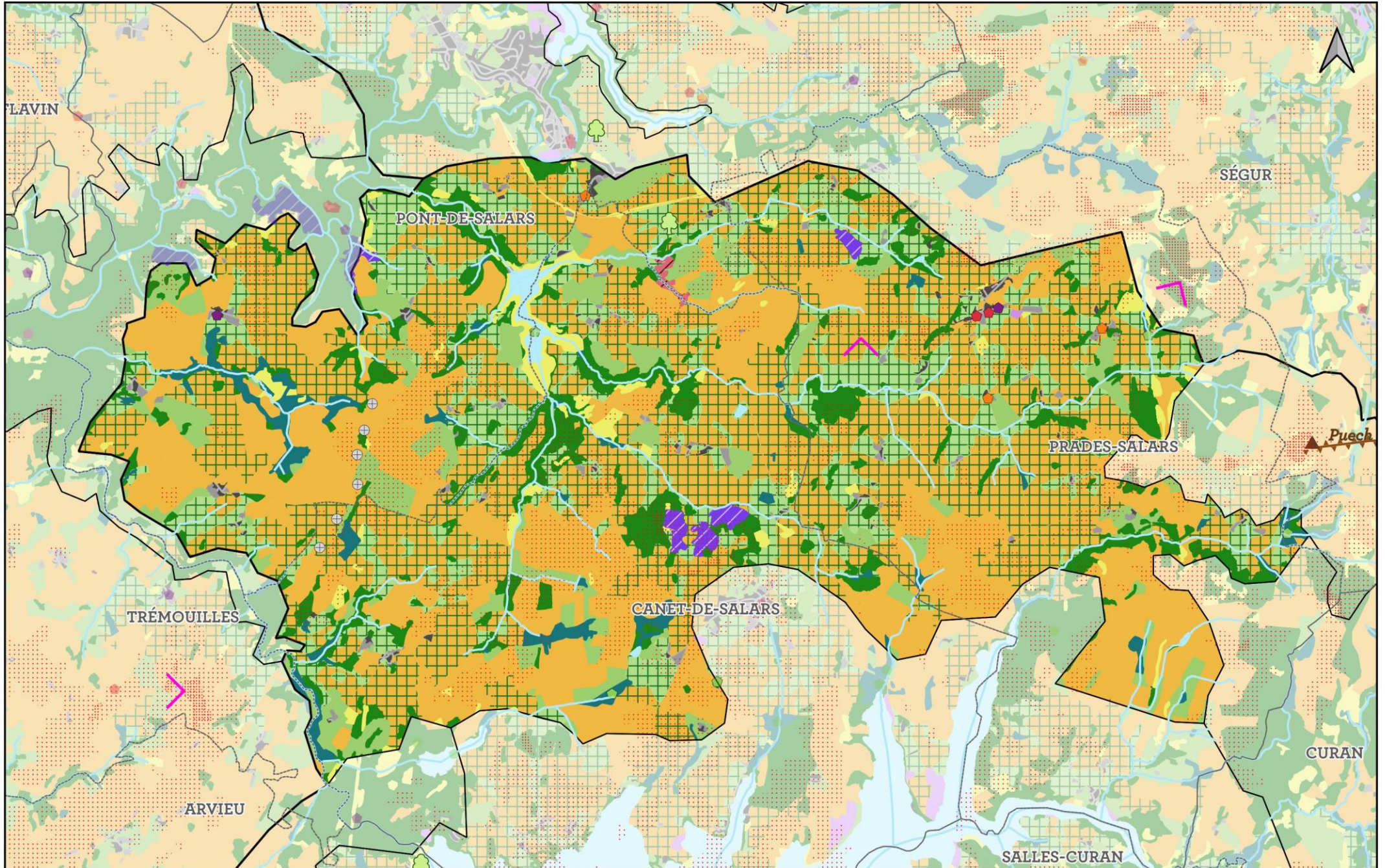
-  Secteurs visibles
-  Secteurs très visibles

## INFRASTRUCTURES

-  Infrastructures routières

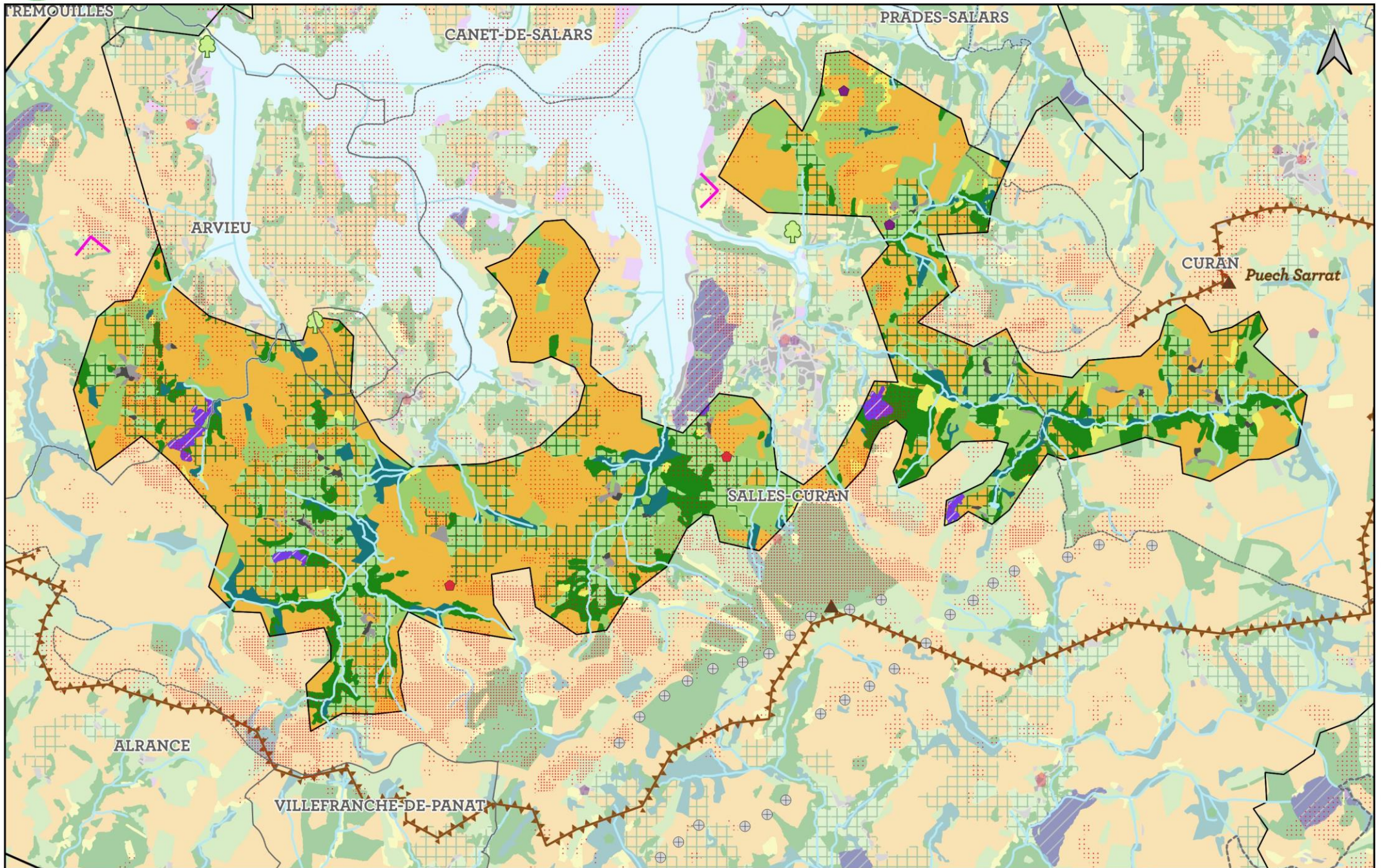
### Éolien

-  Constructions prévues
-  Éoliennes construites



Sources : limites communales GEOFLA, couche des éoliennes de la DREAL, atlas du patrimoine du PETR du Lézou, BD Alti, BD Forêt, BD TOPO, carte géologique du BRGM, référentiel d'occupation des sols du Lézou (PNRGC)

0 1 km



Sources : limites communales GEOFLA, couche des éoliennes de la DREAL, atlas du patrimoine du PETR du Lézou, BD Alti, BD Forêt, BD TOPO, carte géologique du BRGM, référentiel d'occupation des sols du Lézou (PNRGC)

0 1 km

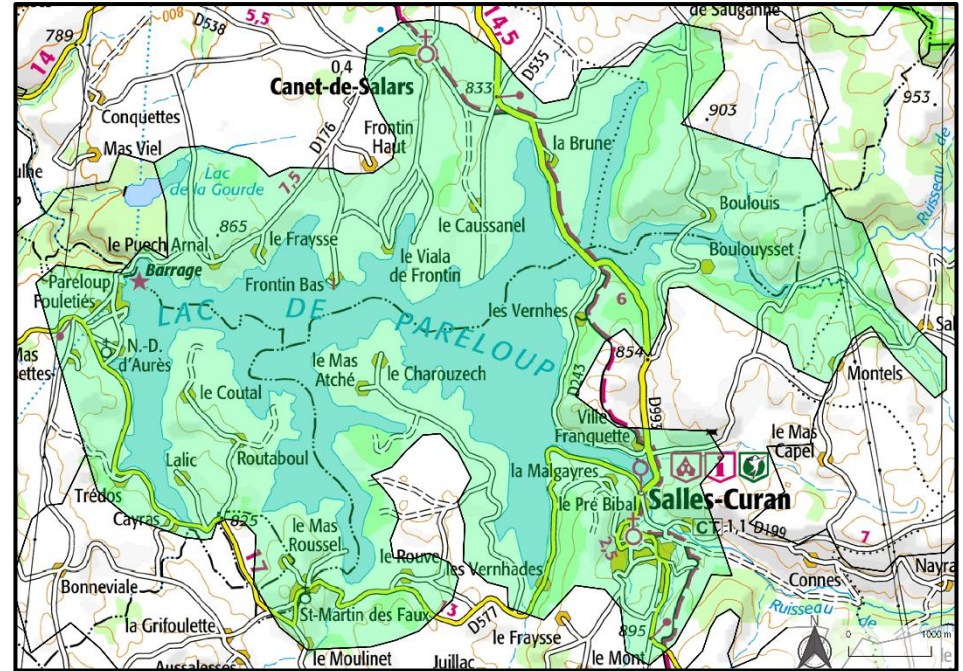




# Lac de Pareloup

Sous-unité n° 10.2

Entre les vallons bocagers et les monts, le lac de Pareloup s'étend sur près de 1200 ha et comprend 70 km de berges. Entouré par des reliefs arrondis, il est une aire touristique majeure sur le Lézou. De nombreux campings, aires de camping-cars, plages aménagées et clubs de sport nautiques bordent le lac. Les prairies et cultures bocagères font la continuité avec les vallons au nord et au sud.



*Photo d'un port de plaisance sur le lac de Pareloup*




*Vue sur le lac de Pareloup depuis le pont (D993)*

## LAC DE PARELOUP

|              |                           |                                                                                                                                                                                                                                      |
|--------------|---------------------------|--------------------------------------------------------------------------------------------------------------------------------------------------------------------------------------------------------------------------------------|
| Géologie     | Lithologie                | <p>Marne<br/>                     Méta-monzogranite à l'ouest (le long de l'arc de roche métamorphique)<br/>                     Méta-granite à l'est<br/>                     Paragneiss<br/>                     Marne à l'est</p> |
|              | Géochimie                 | <p>Calco-alcalin à l'ouest<br/>                     Siliceux à l'ouest</p>                                                                                                                                                           |
| Relief       | Morphologie<br>Altitude   | <p>Relief peu marqué autour du lac<br/>                     Point le plus bas : 760 m<br/>                     Point le plus haut : 925 m<br/>                     Altitude moyenne : 830 m</p>                                      |
|              | Pente                     | 4,8 % en moyenne                                                                                                                                                                                                                     |
| Hydrographie | Ruisseaux, rivières, lacs | Lac de Pareloup alimenté par le Vioulou, le ruisseau des Gagettes, le ruisseau des Connes, le Rieutord et le ruisseau du Roucan                                                                                                      |

## LAC DE PARELOUP

|                   |                                                                                                    |                                                          |                                                                                                                                                                                                                                                                                                                        |
|-------------------|----------------------------------------------------------------------------------------------------|----------------------------------------------------------|------------------------------------------------------------------------------------------------------------------------------------------------------------------------------------------------------------------------------------------------------------------------------------------------------------------------|
| Occupation du sol | Bâti /<br>Infrastructures                                                                          | Habitat                                                  | Beaucoup d'habitations secondaires et touristiques                                                                                                                                                                                                                                                                     |
|                   |                                                                                                    | Zones de loisir, tourisme                                | <p>Nombreux HLL, aires de camping-cars et campings sur les rives du lac</p> <p>Bâtiments moins bien intégrés dans le paysage à l'ouest qu'à l'est</p> <p>Quelques petits ports de plaisance</p>                                                                                                                        |
|                   |                                                                                                    |                                                          |                                                                                                                                                                                                                                     |
|                   |                                                                                                    |                                                          | <p><i>Port de plaisance à Pareloup</i></p>                                                                                                                                                                                                                                                                             |
|                   | Végétation                                                                                         | Forêts                                                   | <p>Hêtraie du bois de Monsieur (Salles-Curan)</p> <p>Petite hêtraie dans la pointe du Bois des Esclots (Salles-Curan)</p> <p>Hêtraie entre Sallèles et Montels</p> <p>Forêt de conifères vers le Caussanel (nord du lac) comprenant du sapin, de l'épicéa, du mélèze et du pin d'Alep</p> <p>602 ha au total, 13 %</p> |
|                   | Zones humides                                                                                      | Quelques zones humides au nord et à l'est du lac (73 ha) |                                                                                                                                                                                                                                                                                                                        |
| Agriculture       | Cultures bocagères très présentes (1034 ha, 22.5 %) et quelques prairies bocagères (377 ha, 8.2 %) |                                                          |                                                                                                                                                                                                                                                                                                                        |
|                   | Nombreuses prairies (318 ha, 7 %)                                                                  |                                                          |                                                                                                                                                                                                                                                                                                                        |

## LAC DE PARELOUP

|                    |                                                                              |                                                                                                                                                                                                                                                                                                                                      |
|--------------------|------------------------------------------------------------------------------|--------------------------------------------------------------------------------------------------------------------------------------------------------------------------------------------------------------------------------------------------------------------------------------------------------------------------------------|
| Patrimoine         | Bâti                                                                         | Église (XIV-XVe siècle) et oratoire (XVI-XVIIe siècle) de Canet de Salars<br>Église Notre-Dame d'Aurès (1173)<br>Église de Saint-Martin des Faux (XIVe siècle)<br>Église de Salles-Curan (XVe siècle)                                                                                                                                |
|                    |                                                                              | Fontaine-lavoir aux Vernhes                                                                                                                                                                                                                                                                                                          |
|                    | Naturel                                                                      | Château de Camboulan<br>Grenier des évêques à Salles-Curan<br>Ancien château épiscopal<br><br>Hêtraie de Sauiganne<br>Tourbière de la brune<br>Tourbière des Pendaries<br>Tourbière du Viala du Frontin<br>Bois des Vernhes<br>Quelques arbres remarquables :<br>Hêtre et chêne au barrage de Pareloup<br>Tilleul à Ville-Franquette |
| Points de vue      | Point de vue sur le lac de Pareloup depuis le Puech Montgrand à l'est        |                                                                                                                                                                                                                                                                                                                                      |
| Sentiers randonnée | Traversée du GRP Tour des monts et lac du Lévézou à Salles-Curan et à Arvieu |                                                                                                                                                                                                                                                                                                                                      |

## LAC DE PARELOUP





### Enjeux

### Priorité

|                                      |                                                       |                                                                                                                   |  |
|--------------------------------------|-------------------------------------------------------|-------------------------------------------------------------------------------------------------------------------|--|
| Tourisme, cadre de vie des habitants | Zones de loisir                                       | Maintenir la bonne intégration des logements et infrastructures touristiques dans le paysage dans la partie ouest |  |
|                                      |                                                       | Améliorer l'intégration des logements et infrastructures touristiques dans le paysage à l'est                     |  |
|                                      | Itinéraires de découverte ( <i>sentiers, routes</i> ) | Développer les itinéraires cyclables                                                                              |  |

# LÉGENDE







## LIMITES PAYSAGÈRES ET ADMINISTRATIVES

-  PETR du Lézérou
-  Limites communales
-  Unités paysagères
-  Sous-unités paysagères

## SOCLE PAYSAGER

-  Monts
-  Crêtes
-  Cours d'eau

## Occupation du sol

-  Plan d'eau
-  Lande, pelouse, jachère
-  Prairie naturelle ou de fauche
-  Zone boisée
-  Zone cultivée
-  Zone urbanisée
-  Zone de loisir
-  Zone industrielle et bâtiments agricoles



## ÉLÉMENTS PAYSAGERS

-  Hêtraies
-  Châtaigneraies
-  Prairies bocagères
-  Cultures bocagères
-  Zones humides

## PATRIMOINE

-  Agricole
-  Culturel
-  Historique
-  Lié à l'eau
-  Naturel
-  Religieux
-  Vernaculaire
-  Arbres remarquables
-  Points de vue



## VISIBILITÉ

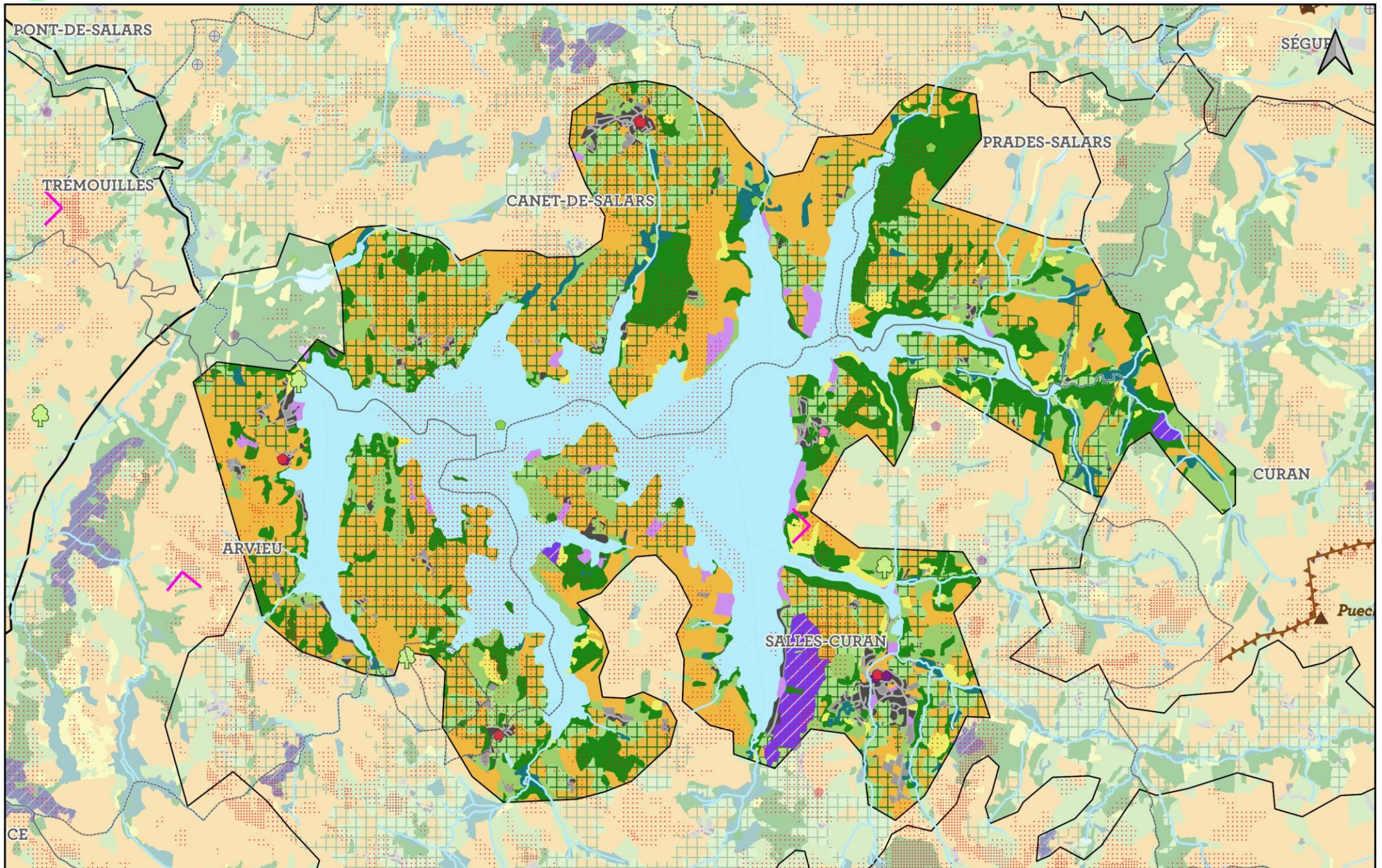
-  Secteurs visibles
-  Secteurs très visibles

## INFRASTRUCTURES

-  Infrastructures routières

## Éolien

-  Constructions prévues
-  Éoliennes construites



Sources : limites communales GEOFLA, couche des éoliennes de la DREAL, atlas du patrimoine du PETR du Lézérou, BD Altitude, BD Forêt, BD TOPO, carte géologique du BRGM, référentiel d'occupation des sols du Lézérou (PNRGC)

0 1 km

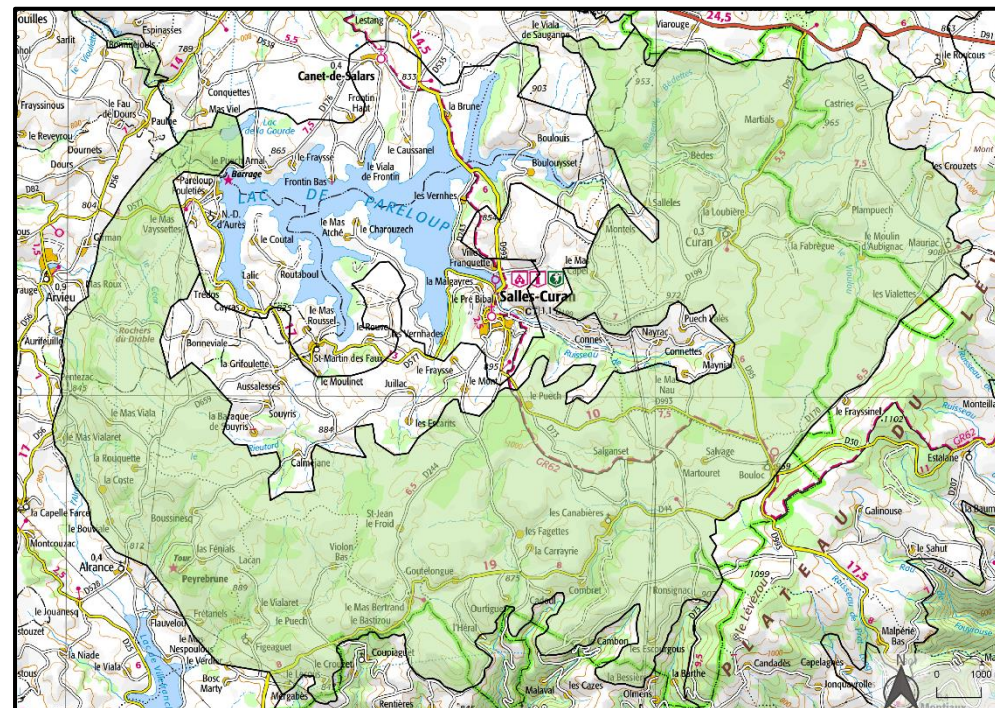


# Plateau semi-bocager de Pareloup

Sous-unité n° 10.3

L'ensemble de la crête aux vallées discrètes et peu marquées forme un plateau situé à 907 m d'altitude en moyenne. Le bocage est présent mais encadre de plus grandes parcelles que dans les vallons du lac. Celles-ci sont majoritairement utilisées pour le pâturage mais les cultures et forêts sont également fortement présentes. Les zones humides sont elles aussi très représentées dans ce paysage et représente plus de 4% du territoire.

La densité d'habitat est très faible et les quelques hameaux s'organisent autour d'une ferme ancienne au bâti souvent traditionnel. Enfin, le dernier élément indissociable à cet ensemble paysager est le parc éolien de Salles-Curan. Si les éoliennes sont présentes sur une grande partie du Lévézou, ce plateau en comporte la plus grande partie (29) mais surtout celles les plus visibles.



*Point de vue depuis Les Planes vers les puechs*



## PLATEAU SEMI-BOCAGER DE PARELOUP

|              |                           |                                                                                                                                                                                                              |
|--------------|---------------------------|--------------------------------------------------------------------------------------------------------------------------------------------------------------------------------------------------------------|
| Géologie     | Lithologie                | <p>Métagranite<br/>                 Paragneiss<br/>                 Méta-monzogranite<br/>                 Marne<br/>                 Alluvions dans les vallées<br/>                 Gneiss en minorité</p> |
| Relief       | Morphologie<br>Altitude   | <p>Plateau avec quelques vallées peu marquées<br/>                 Point le plus bas : 720 m<br/>                 Points le plus haut : 1000 m<br/>                 Altitude moyenne : 915 m</p>             |
|              | Pente                     | Pente moyenne : 6 %                                                                                                                                                                                          |
| Hydrographie | Ruisseaux, rivières, lacs | <p>Réseau hydrographique dense<br/>                 Ruisseaux principaux :<br/>                 Vioulou<br/>                 Connes<br/>                 Céor</p>                                            |
|              | Ripisylve                 | Peu de ripisylve                                                                                                                                                                                             |

## PLATEAU SEMI-BOCAGER DE PARELOUP

|                   |                           |                                                                                                                                                                                        |                                                                                                                                                                                                                                                   |
|-------------------|---------------------------|----------------------------------------------------------------------------------------------------------------------------------------------------------------------------------------|---------------------------------------------------------------------------------------------------------------------------------------------------------------------------------------------------------------------------------------------------|
| Occupation du sol | Bâti /<br>Infrastructures | Habitat                                                                                                                                                                                | Très faible densité, la plus faible du Lévézou sur les versants nord<br>Quelques hameaux dispersés organisés autour d'une ferme ancienne                                                                                                          |
|                   |                           | Bâtiments agricoles                                                                                                                                                                    | Discrets, de taille moyenne                                                                                                                                                                                                                       |
|                   |                           | Éoliennes                                                                                                                                                                              | Salles-Curan : 29 (950 m d'altitude)                                                                                                                                                                                                              |
|                   | Végétation                | Haies, bocages                                                                                                                                                                         | Haies peu présentes sur les versants nord<br>Haies plus présentes sur les versants sud<br>Parcelles larges, semi bocagères                                                                                                                        |
|                   |                           |                                                                                                                                                                                        | <u>Frêne</u> têtard, alternance <u>frêne/chêne</u> et haie taillée (1m environ) avec <u>aubépine</u><br>Bocage lithique avec <u>chêne</u> ou <u>hêtre</u><br>Nombreuses haies brise-vent (houx, conifères, hêtre)                                 |
|                   |                           | Forêts                                                                                                                                                                                 | Quelques forêts de feuillus et conifères<br>Quelques plantations de résineux (sylviculture)<br>Nombreuses hêtraies :<br>aux Canabières, autour du Céor vers Girman, à Pentezac, au Puech, Goutelongue, la Carayrie<br>2050 ha au total, soit 14 % |
|                   |                           | Bosquets                                                                                                                                                                               | Nombreux bosquets                                                                                                                                                                                                                                 |
|                   |                           | Zones humides                                                                                                                                                                          | Nombreuses zones humides (633 ha, 4.4 %)                                                                                                                                                                                                          |
|                   | Agriculture               | Quelques prairies naturelles (surtout sur les zones humides) (2080 ha, 15 %)<br>Cultures (932 ha, 6.5% et prairies (647 ha, 4.5 %) bocagères présentes mais parcelles de grande taille |                                                                                                                                                                                                                                                   |

## PLATEAU SEMI-BOCAGER DE PARELOUP

|                       |                                                                                                                                                        |                                                                                                                                                                                                                                                                                        |                                                                                                                                                                                                                                                                     |
|-----------------------|--------------------------------------------------------------------------------------------------------------------------------------------------------|----------------------------------------------------------------------------------------------------------------------------------------------------------------------------------------------------------------------------------------------------------------------------------------|---------------------------------------------------------------------------------------------------------------------------------------------------------------------------------------------------------------------------------------------------------------------|
| Patrimoine            | Bâti                                                                                                                                                   | Ancienne bergerie et four à verre vers Font Bonne<br>Tour de Peyrebrune (XIe siècle)<br>Château d'eau de Curan<br>Ponceau du ruisseau des Landes                                                                                                                                       | Moulin de Figeaguet<br>Moulin de Faral<br>Moulin de la Resse                                                                                                                                                                                                        |
|                       |                                                                                                                                                        | Croix de Mertrier<br>Croix de Bel-Air<br>Croix de schiste à Goutelongue<br>Croix aux Canabières (XVe siècle)<br>Église et croix de Figeaguet                                                                                                                                           | Église de Saint-Jean le Froid<br>Commanderie Saint-Jean de Jérusalem aux Canabières<br>Église Saint-Jean à Bouloc<br>Église de Mauriac<br>Église de Curan (XVe siècle)                                                                                              |
|                       | Naturel                                                                                                                                                | Hêtres en dessous de Castrioux, vers la Laiterie<br>Hêtraie de la Serre vers le lac de la Gourde<br>Rocher de l'Ifer<br>Rocher du Diable<br>Tourbière de Goutelongue<br>Tourbière des Escarits<br>Tourbière de Salganset<br>Tourbières des Douzes de Mauriac<br>Tourbière des Bédettes | Zone humide du Mas Bertrand<br>Zone humide de la Plane<br>Zone humide des Broustiès<br>Zone humide du Puech de Fourques<br>Zone humide de Bouloc<br>Zone humide du Vioulou<br>Zone humide des Vialettes<br>Forêt communale de Salles-Curan<br>Arbres remarquables : |
|                       | Autre                                                                                                                                                  | Grotte de Toinou sur le Vioulou après le barrage<br>Voie romaine au Puech Mialet et à Malalfin (vers le ruisseau de la Lande)                                                                                                                                                          |                                                                                                                                                                                                                                                                     |
| Points de vue         | 2 points de vue :<br>À la tour de Peyrebrune, en direction du lac (Sud/ouest)<br>Entre le Mas Vayssette et Bonneviale, en sommet de Puech, vers le sud |                                                                                                                                                                                                                                                                                        |                                                                                                                                                                                                                                                                     |
| Sentiers de randonnée | GR 62 entre Le Frayssinel et Salles-Curan                                                                                                              |                                                                                                                                                                                                                                                                                        |                                                                                                                                                                                                                                                                     |

## PLATEAU SEMI-BOCAGER DE PARELOUP

### Enjeux

### Priorité





Agriculture

Éléments isolés

Maintien / replantation des haies brise-vent

# LÉGENDE







## LIMITES PAYSAGÈRES ET ADMINISTRATIVES

-  PETR du Lézérou
-  Limites communales
-  Unités paysagères
-  Sous-unités paysagères

## SOCLE PAYSAGER

-  Monts
-  Crêtes
-  Cours d'eau

## Occupation du sol

-  Plan d'eau
-  Lande, pelouse, jachère
-  Prairie naturelle ou de fauche
-  Zone boisée
-  Zone cultivée
-  Zone urbanisée
-  Zone de loisir
-  Zone industrielle et bâtiments agricoles



## ÉLÉMENTS PAYSAGERS

-  Hêtraies
-  Châtaigneraies
-  Prairies bocagères
-  Cultures bocagères
-  Zones humides


## PATRIMOINE

-  Agricole
-  Culturel
-  Historique
-  Lié à l'eau
-  Naturel
-  Religieux
-  Vernaculaire
-  Arbres remarquables
-  Points de vue



## VISIBILITÉ

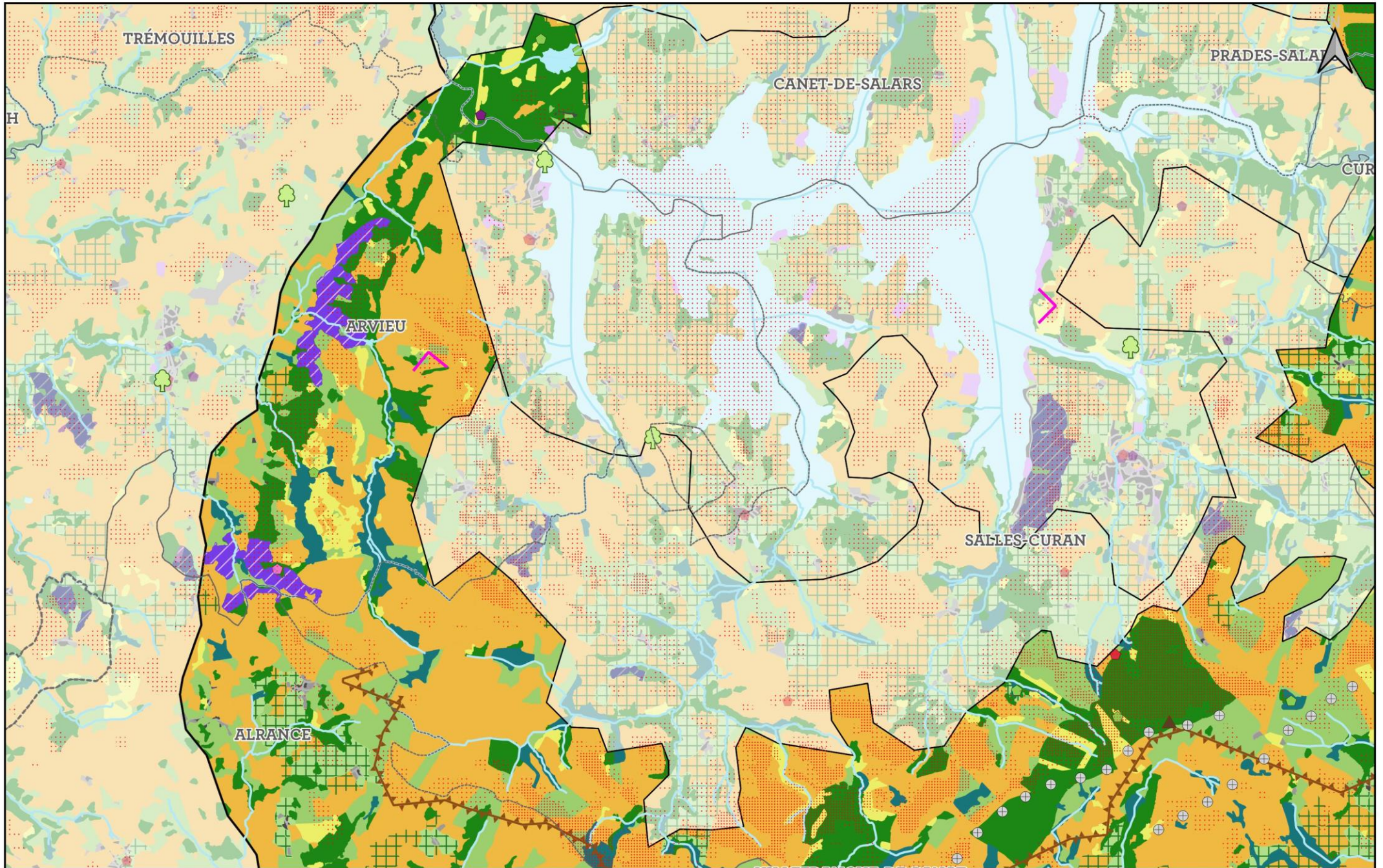
-  Secteurs visibles
-  Secteurs très visibles

## INFRASTRUCTURES

-  Infrastructures routières

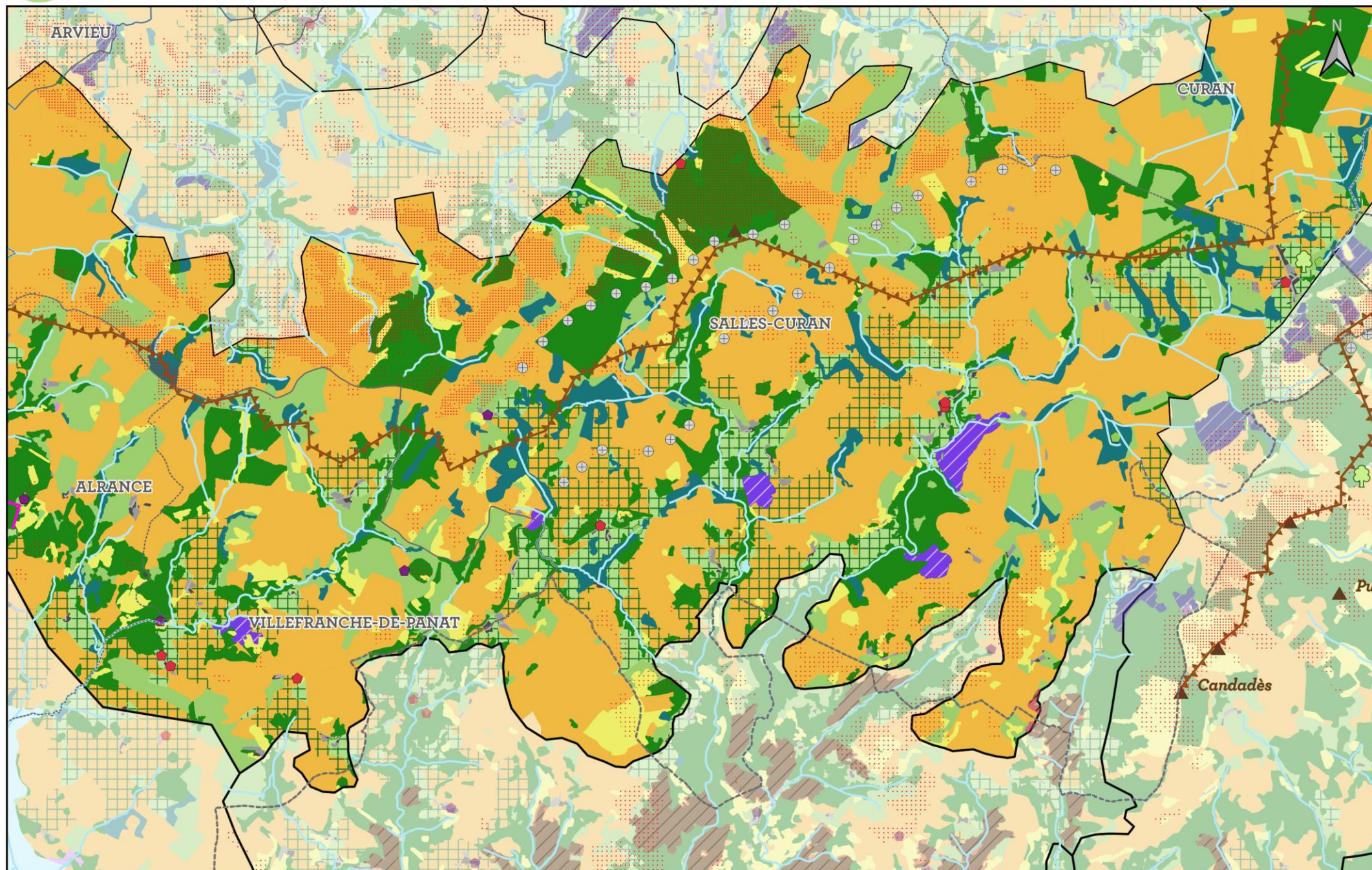
## Éolien

-  Constructions prévues
-  Éoliennes construites



Sources : limites communales GEOFLA, couche des éoliennes de la DREAL, atlas du patrimoine du PETR du Lézou, BD Alti, BD Forêt, BD TOPO, carte géologique du BRGM, référentiel d'occupation des sols du Lézou (PNRGC)

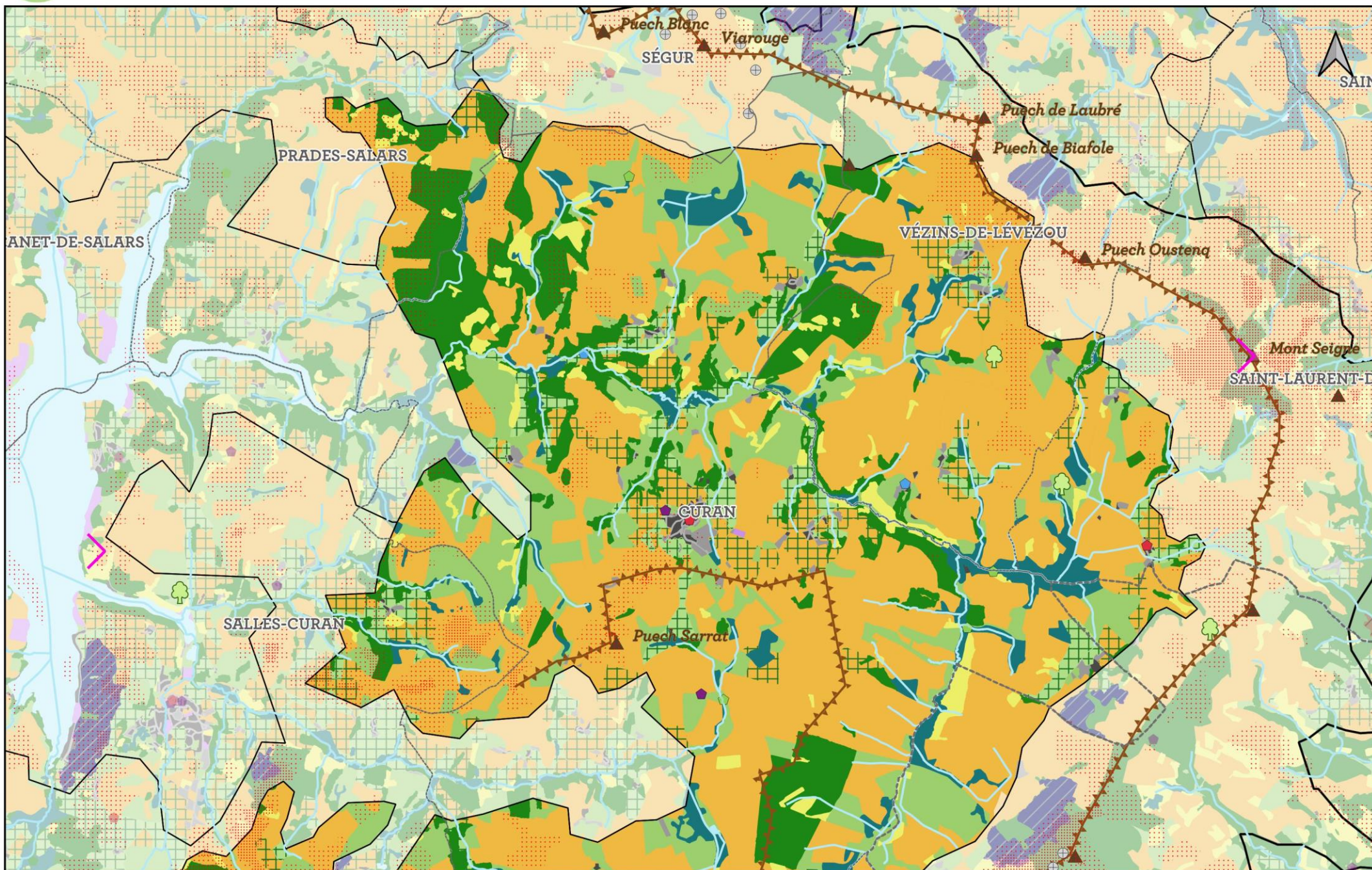
0 1 km



Sources : limites communales GEOFLA, couche des éoliennes de la DREAL, atlas du patrimoine du PETR du Lézérou, BD Alti, BD Forêt, BD TOPO, carte géologique du BRGM, référentiel d'occupation des sols du Lézérou (PNRGC)

0 1 km





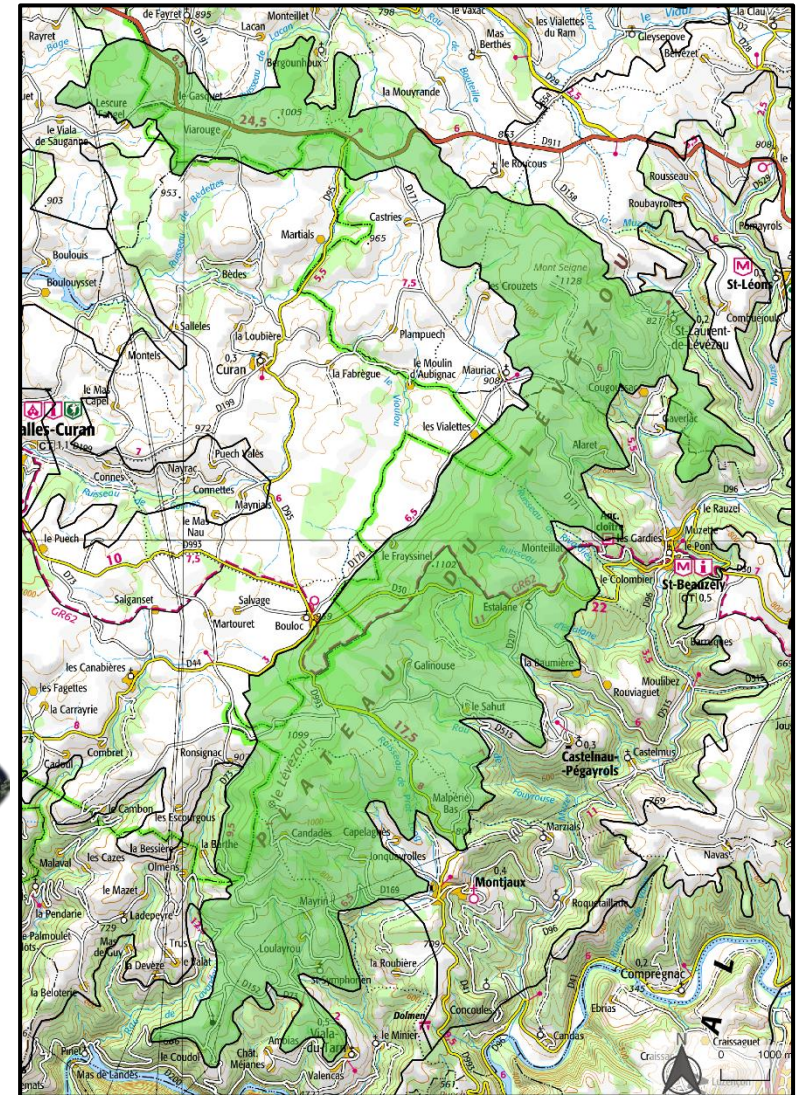
# Hautes crêtes du Mont Seigne

Sous-unité n°10.4

Culminant à 920 m en moyenne, cette crête entoure et délimite le Lézou. Elle comporte un parc éolien, celui de Castelnau-Pégayrols (13 éoliennes). Caractérisée par les plantations de résineux et de grandes parcelles agricoles, elle offre de nombreux points de vue sur le Lézou d'un côté et sur la vallée du Tarn et les Causses de l'autre. L'habitat est assez rare sur cette partie du territoire, dû à l'altitude (les sommets culminent à 1000m en moyenne). Le patrimoine n'en est pour autant pas absent car on dénombre beaucoup d'arbres remarquables.



*Vue sur les crêtes et les éoliennes de la Poulzinière depuis Candadès*




## HAUTES CRÊTES DU MONT SEIGNE

|              |                           |                                                                                                                     |
|--------------|---------------------------|---------------------------------------------------------------------------------------------------------------------|
| Géologie     | Lithologie                | Méta-granite dans la partie nord/ouest<br>Paragneiss<br>Micaschiste<br>Gneiss<br>Leptynite                          |
| Relief       | Morphologie<br>Altitude   | Hautes crêtes<br>Point le plus bas : 514 m<br>Point le plus haut : 1128 m (Mont Seigne)<br>Altitude moyenne : 920 m |
|              | Pente                     | 9.5 % en moyenne                                                                                                    |
| Hydrographie | Ruisseaux, rivières, lacs | Quelques sources de ruisseaux                                                                                       |




## HAUTES CRÊTES DU MONT SEIGNE

|                   |                        |                                                                                                                                                                                                                    |                                                                                                                                                                           |
|-------------------|------------------------|--------------------------------------------------------------------------------------------------------------------------------------------------------------------------------------------------------------------|---------------------------------------------------------------------------------------------------------------------------------------------------------------------------|
| Occupation du sol | Bâti / Infrastructures | Habitat                                                                                                                                                                                                            | Habitat peu dense et rare                                                                                                                                                 |
|                   |                        | Eoliennes                                                                                                                                                                                                          | Éoliennes de la Poulzinière (Parc de Castelnaud) très visibles                                                                                                            |
|                   |                        | Forêts                                                                                                                                                                                                             | Nombreuses forêts plantées de conifères sur la partie sud du Mont Seigne<br>Quelques forêts de feuillus (hêtraie au-dessus de 800 m, châtaigneraie ou chênaie en-dessous) |
|                   |                        | Zones humides                                                                                                                                                                                                      | Peu de zones humides dans la partie au sud du Mont Seigne.<br>Quelques zones humides dans la partie plus au nord et à l'ouest du Mont Seigne                              |
|                   | Agriculture, forêts    | Grandes parcelles agricoles cultivées (majoritairement pour le fourrage ou des prairies semées)<br>Sylviculture<br>2342 ha de forêts, soit 29 %<br>4042 ha de cultures, soit 50 %<br>800 ha de prairies, soit 10 % |                                                                                       |

*Photographie 1 : Bois de coupe sur le Mont Seigne*

## HAUTES CRÊTES DU MONT SEIGNE

|                    |                                                                                                                                                                                                                          |                                                                                                                                                                                                                 |
|--------------------|--------------------------------------------------------------------------------------------------------------------------------------------------------------------------------------------------------------------------|-----------------------------------------------------------------------------------------------------------------------------------------------------------------------------------------------------------------|
| Patrimoine         | Bâti                                                                                                                                                                                                                     | Ferme traditionnelle à Altayrac                                                                                                                                                                                 |
|                    |                                                                                                                                                                                                                          | Fontaines à Saint-Laurent (dont une fontaine-lavoir)<br>Sanctuaire antiques des Basiols<br>Château de Saint-Beauzély                                                                                            |
|                    | Église de Viarouge (XVe siècle)<br>Église de Saint-Laurent                                                                                                                                                               |                                                                                                                                                                                                                 |
| Naturel            | Tourbière des Crouzets<br>Tourbière de Candadès<br>Arbres remarquables :<br>Erable sycomore (au col de la Vernhette, à la lisière du bois des Pins de la Mutuelle)<br>Alignement de cerisiers entre Escarbats et Lescure | Chêne pédonculé en milieu de prairie vers Galinouse<br>Hêtre entre Lescure et Le Sahut<br>Haie de houx à Estalane<br>3 hêtres entre Mauriac et les Pradals, vers la croix de Boudets<br>Tilleul à Saint Laurent |
|                    |                                                                                                                                                                                                                          | Autre                                                                                                                                                                                                           |
| Points de vue      | Nombreux points de vue<br>Points de vue majeurs :<br>Mont Seigne (vue sur l'ouest)<br>Poulzinière (vue nord/ouest et sud/est)                                                                                            |                                                                                                                             |
| Sentiers randonnée | GR Grand tour des monts et lacs du Lévézou de Saint-Laurent à Bouloc en passant par le Mont Seigne, Saint-Beauzély et le col de la Poulzinière                                                                           |                                                                                                                                                                                                                 |





Photographie 2 : Vue sur les Causses et la vallée du Tarn depuis la Poulzinière

## HAUTES CRETES DU MONT SEIGNE

| Enjeux  |          |                                                                                                                                                         | Priorité |
|---------|----------|---------------------------------------------------------------------------------------------------------------------------------------------------------|----------|
| Forêts  | Plantées | Développer la sylviculture à couvert continue pour diminuer l'impact visuel des coupes rases                                                            |          |
|         |          | Limiter les aires de coupes rases à entre 2 et 5 ha sur pente et entre 10 et 25 ha ailleurs (référence aux documents PEFC sur la limitation des coupes) |          |
| Énergie | Éolien   | Limiter le développement éolien en zones très visibles                                                                                                  |          |

# LÉGENDE







## LIMITES PAYSAGÈRES ET ADMINISTRATIVES

-  PETR du Lézérou
-  Limites communales
-  Unités paysagères
-  Sous-unités paysagères

## SOCLE PAYSAGER

-  Monts
-  Crêtes
-  Cours d'eau

## Occupation du sol

-  Plan d'eau
-  Lande, pelouse, jachère
-  Prairie naturelle ou de fauche
-  Zone boisée
-  Zone cultivée
-  Zone urbanisée
-  Zone de loisir
-  Zone industrielle et bâtiments agricoles



## ÉLÉMENTS PAYSAGERS

-  Hêtraies
-  Châtaigneraies
-  Prairies bocagères
-  Cultures bocagères
-  Zones humides

## PATRIMOINE

-  Agricole
-  Culturel
-  Historique
-  Lié à l'eau
-  Naturel
-  Religieux
-  Vernaculaire
-  Arbres remarquables
-  Points de vue



## VISIBILITÉ

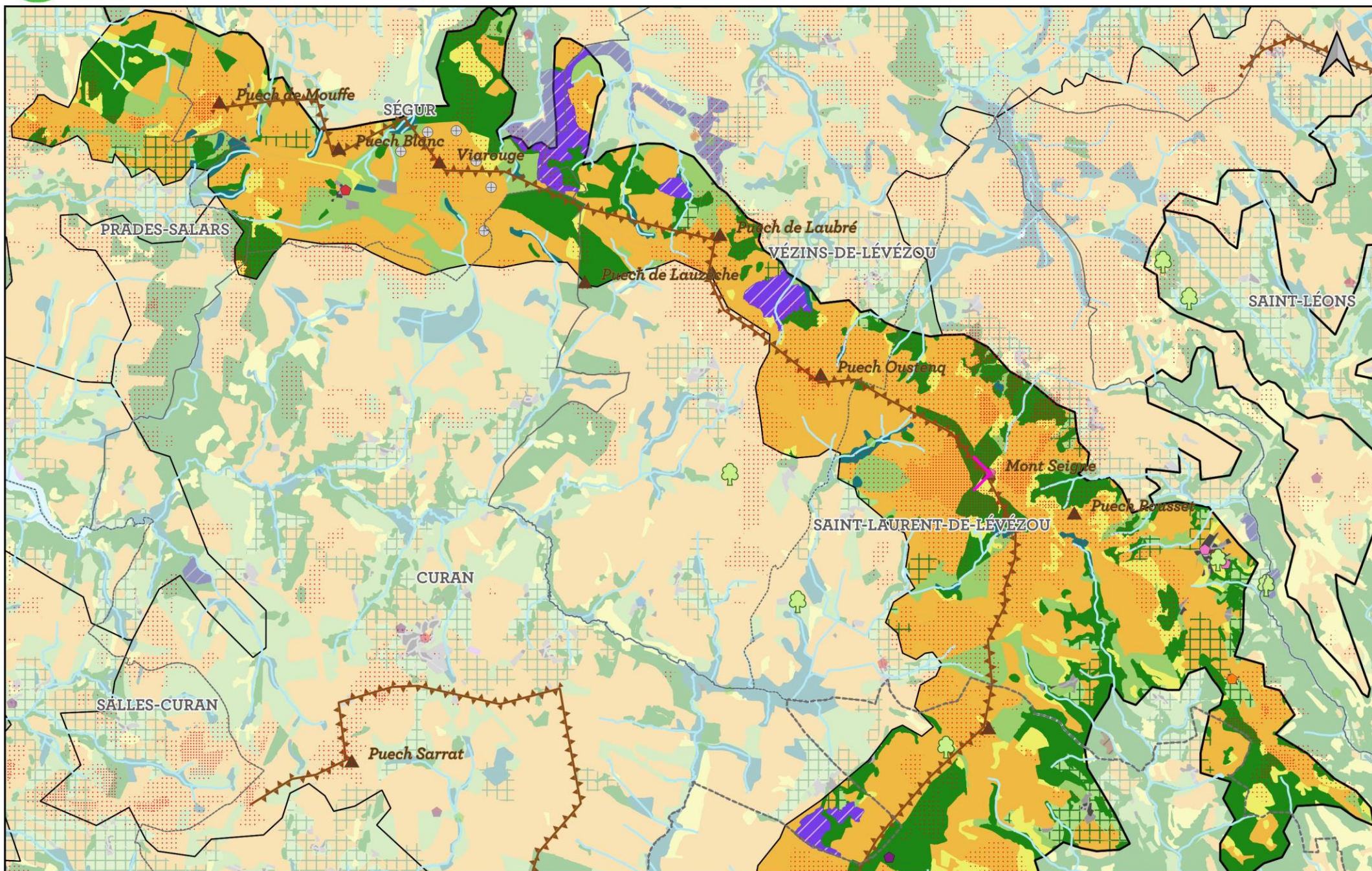
-  Secteurs visibles
-  Secteurs très visibles

## INFRASTRUCTURES

-  Infrastructures routières

## Éolien

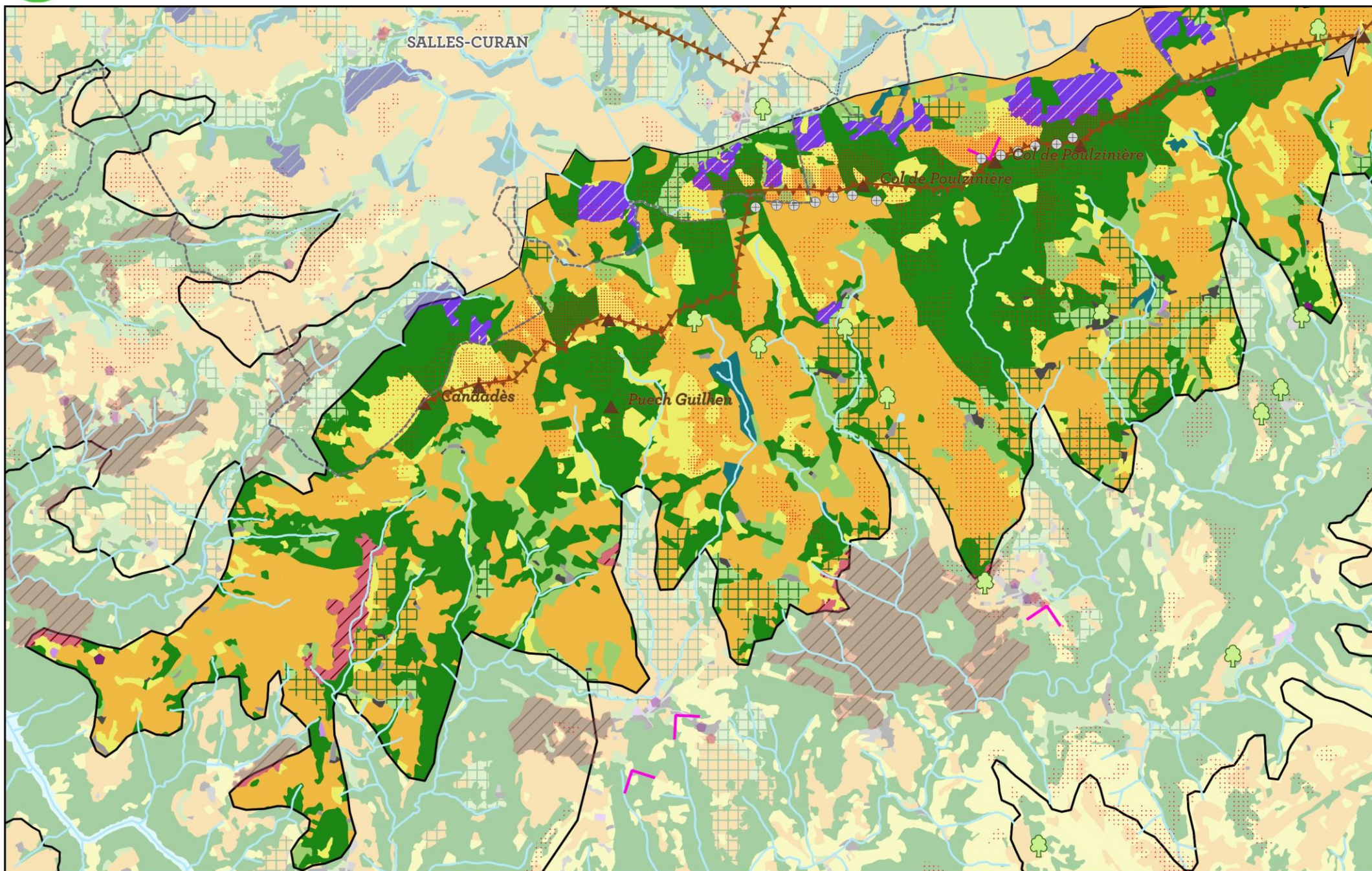
-  Constructions prévues
-  Éoliennes construites



Sources : limites communales GEOFLA, couche des éoliennes de la DREAL, atlas du patrimoine du PETR du Lézou, BD Alti, BD Forêt, BD TOPO, carte géologique du BRGM, référentiel d'occupation des sols du Lézou (PNRGC)

0 1 km





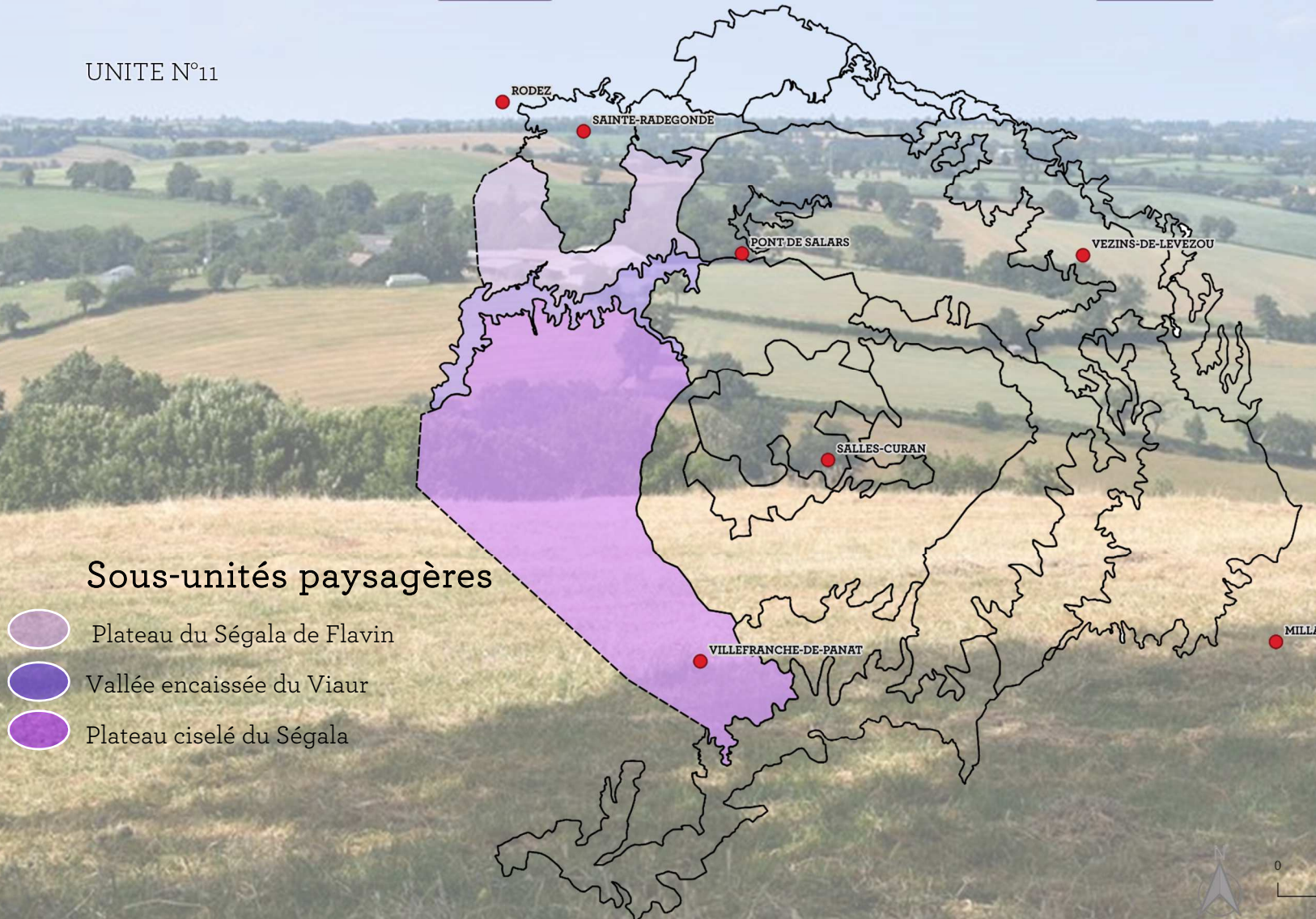
Sources : limites communales GEOFLA, couche des éoliennes de la DREAL, atlas du patrimoine du PETR du Lézou, BD Alti, BD Forêt, BD TOPO, carte géologique du BRGM, référentiel d'occupation des sols du Lézou (PNRGC)

0 1 km



# LE SEGALA

UNITE N°11



## Sous-unités paysagères

- Plateau du Ségala de Flavin
- Vallée encaissée du Viaur
- Plateau ciselé du Ségala




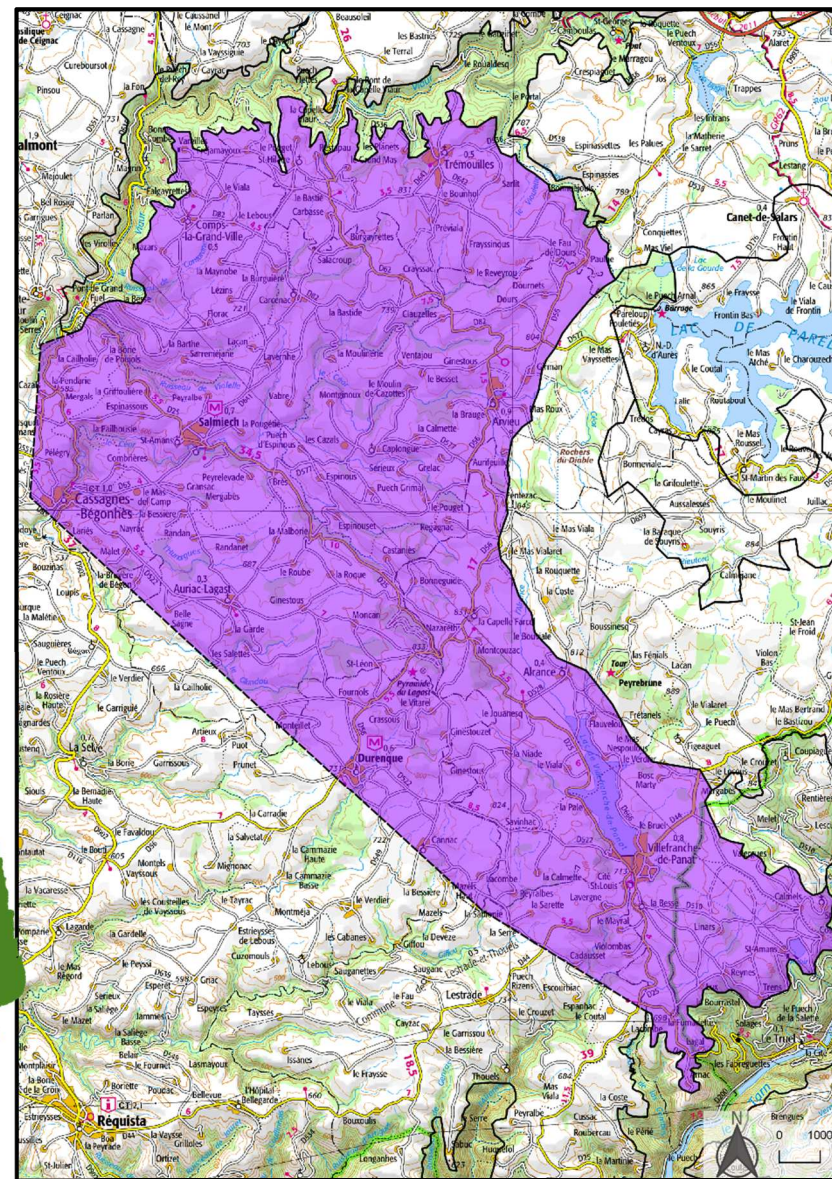


# Plateau ciselé du Ségala

Sous-unité n°11.1


Large plateau ciselé par les vallées, le Ségala dépasse les limites du Lézou à l'ouest et s'étend plus largement dans le Rouergue. Séparé en deux par la vallée très encaissée du Viaur, on distingue une partie nord sous l'influence urbaine de Rodez et une partie sud plus rurale. Tenant son nom du seigle qui était autrefois l'une des rares cultures possibles sur ces sols acides, le Ségala est aujourd'hui une grande région agricole fertile.

La particularité de la partie sud du Ségala réside dans la densité d'habitat et le type de bocage. Si les hameaux diffèrent par leur taille, ils sont la plupart du temps organisés autour d'une ferme au bâti traditionnel. Le bocage quant à lui est très présent et entretenu régulièrement. Les ruisseaux y sont plus nombreux que dans la partie au nord du Viaur et le relief est donc moins régulier, creusé par les différents cours d'eau. La retenue en amont de Villefranche-de-Panat domine le bourg et ses extensions. En amont du barrage, les deux rives sont pourvues d'équipements touristiques.



Vue sur la partie nord du Ségala depuis la D82

## PLATEAU CISELE DU SEGALA

|          |                         |                                                                                                                                                                                                                                                  |
|----------|-------------------------|--------------------------------------------------------------------------------------------------------------------------------------------------------------------------------------------------------------------------------------------------|
| Géologie | Lithologie              | Micashiste<br>Méta-monzogranite<br>Orthogneiss                                                                                                                                                                                                   |
|          | Géochimie               | Calco-alcalin<br>Alcalin                                                                                                                                                                                                                         |
| Relief   | Morphologie<br>Altitude | Haut plateau (730 m en moyenne) creusé par de petites vallées<br>Point le plus bas : 442 m<br>Point le plus haut : 928 m<br>Altitude moyenne : 729 m<br><br> |
|          | Pente                   | Assez contrastée entre les vallées et plateaux                                                                                                                                                                                                   |
|          | Hydrographie            | Ruisseaux, rivières, lacs                                                                                                                                                                                                                        |
|          | Ripisylve               | Plus ou moins présente                                                                                                                                                                                                                           |

*Vue sur un vallon entre Espinous et Peyrelevade*

## PLATEAU CISELE DU SEGALA

|                   |                           |                           |                                                                                                                                                                                                                                                                                                                                                                                                                       |
|-------------------|---------------------------|---------------------------|-----------------------------------------------------------------------------------------------------------------------------------------------------------------------------------------------------------------------------------------------------------------------------------------------------------------------------------------------------------------------------------------------------------------------|
| Occupation du sol | Bâti /<br>Infrastructures | Habitat                   | <p>Dispersé, très dense</p> <p>Regroupement de plusieurs grandes fermes qui forment de grands hameaux ou hameaux formés autour d'une ferme</p> <p>Le bâti traditionnel domine par rapport au bâti plus récent</p>                                                                                                                                                                                                     |
|                   |                           | Bâtiments agricoles       | <p>Nombreuses granges-étables qui comportent un talus permettant d'accéder à l'étage</p> <p>Bâti traditionnel plus ou moins bien conservé</p> <p>Bâti récent plus ou moins bien intégré dans le paysage car souvent de grande taille et imposant</p>                                                                                                                                                                  |
|                   |                           | Zones de loisir, tourisme | <p>Aires de camping, camping-cars et autres logements touristiques ou secondaire autour du lac de Villefranche</p> <p>Bâtiments relativement discrets dans le paysage car dissimulés par les arbres</p>                                                                                                                                                                                                               |
|                   |                           | Zones d'activités         | <p>Quelques-unes dont la carrière d'Arvieu</p>                                                                                                                                                                                                                                                                                                                                                                        |
|                   |                           | Éoliennes                 | <p>Éoliennes de Flavin visibles depuis le haut de la vallée du Viaur</p>                                                                                                                                                                                                                                                                                                                                              |
|                   | Végétation                | Haies, bocages            | <p>Bocage très présent</p> <p>Haies entretenues présentes sous 3 formes :</p> <ul style="list-style-type: none"> <li>- Alternance entre une haie taillée basse souvent constituée d'aubépine et des arbres alignés (chêne, frêne émondé)</li> <li>- Haie arbustive taillée basse (souvent du noisetier)</li> <li>- Haie arborée (peu présente)</li> </ul> <p>Bocage lithique fait avec des murets en pierre sèche</p> |

On retrouve également beaucoup de haies en bordure de routes (noisetier et fougères le plus souvent)



*Exemple de haies bocagères taillées basses à Comps-la-Grand-Ville*

- |           |                |
|-----------|----------------|
| Aubépine  | Frêne émondé   |
| Noisetier | Houx           |
| Chêne     | Genêt à balais |
| Fougère   | Châtaignier    |

Forêts

Quelques forêts de feuillus  
Hêtraie avec sous-bois composé de houx et sapins à la sortie de Salmiech  
1748 ha, soit 8.5 %

Zones humides

Quelques zones humides (110 ha, soit 0,5% du territoire)

Agriculture

Petites parcelles dans les vallons, plus grandes parcelles sur les hauteurs (3187 ha de prairies 15.5 %, 11781 ha de cultures 57 %)



## PLATEAU CISELE DU SEGALA

|                                                               |                                                                                                                                                                |                                                                                                                                                                                                                                 |                                  |
|---------------------------------------------------------------|----------------------------------------------------------------------------------------------------------------------------------------------------------------|---------------------------------------------------------------------------------------------------------------------------------------------------------------------------------------------------------------------------------|----------------------------------|
| Patrimoine                                                    | Bâti                                                                                                                                                           | Bâtiments traditionnels remarquables :<br>Bonnuéjous, Trémouilles, le Grand Mas<br>Château de Vareilles<br>Château de Randan<br>Château de Montfranc à Arvieu<br>Vestiges du château de Salmiech<br>Musée du charroi à Salmiech |                                  |
|                                                               |                                                                                                                                                                | Église de Saint-Hilaire                                                                                                                                                                                                         | Croix du seigneur Jean d'Astugue |
|                                                               |                                                                                                                                                                | Église de Comps-la-Grand-Ville                                                                                                                                                                                                  | Croix à la Besse                 |
|                                                               | Bâti                                                                                                                                                           | Église de Carcenac                                                                                                                                                                                                              | Croix au Plo                     |
| Église Saint-André à Clauzelles (XIIe siècle)                 |                                                                                                                                                                | Croix de schiste de Bonnuéjous                                                                                                                                                                                                  |                                  |
| Église de Caplongue (XIXe siècle)                             |                                                                                                                                                                | Croix de schiste de la Juliane sur les rives du Céor                                                                                                                                                                            |                                  |
| Église Saint-Amans (XVIe siècle) à Salmiech                   |                                                                                                                                                                | Croix de Pierre du Viala (XVe siècle)                                                                                                                                                                                           |                                  |
| Église de la Capelle-Farcel (XVIIe siècle)                    |                                                                                                                                                                | Croix de Pierre du Viala (XVe siècle)                                                                                                                                                                                           |                                  |
| Église Notre-Dame à la Besse (XIXe siècle)                    |                                                                                                                                                                | Croix de Pierre du Viala (XVe siècle)                                                                                                                                                                                           |                                  |
| Église Notre-Dame à la Besse (XIXe siècle)                    |                                                                                                                                                                | Croix de Pierre du Viala (XVe siècle)                                                                                                                                                                                           |                                  |
| Église Notre-Dame à la Besse (XIXe siècle)                    |                                                                                                                                                                | Croix de Pierre du Viala (XVe siècle)                                                                                                                                                                                           |                                  |
| Église Notre-Dame à la Besse (XIXe siècle)                    |                                                                                                                                                                | Croix de Pierre du Viala (XVe siècle)                                                                                                                                                                                           |                                  |
| Église Notre-Dame à la Besse (XIXe siècle)                    |                                                                                                                                                                | Croix de Pierre du Viala (XVe siècle)                                                                                                                                                                                           |                                  |
| Bâti                                                          | Quelques moulins :<br>Moulin de Paulhe, moulin d'Angles, moulin de Cazottes, moulin de la Gineste, moulin de Rodes à Salmiech<br>Ferme traditionnelle du Malet |                                                                                                                                                                                                                                 |                                  |
|                                                               | Naturel                                                                                                                                                        | Haies de houx (autour des Fagettes)                                                                                                                                                                                             |                                  |
|                                                               |                                                                                                                                                                | Quelques tilleuls                                                                                                                                                                                                               |                                  |
| Quelques hêtraies dans la partie centrale : vers la Carrayrie |                                                                                                                                                                |                                                                                                                                                                                                                                 |                                  |
| Nazareth                                                      |                                                                                                                                                                |                                                                                                                                                                                                                                 |                                  |
| Bois de la Devèze                                             |                                                                                                                                                                |                                                                                                                                                                                                                                 |                                  |
| Forêt domaniale du Lagast                                     |                                                                                                                                                                |                                                                                                                                                                                                                                 |                                  |





|                    |                                                                                                                                                                                                                                                                                                                                                                                                                                                                                                                                  |                                                                                                                                                                                                                                                                                                                                                                                              |
|--------------------|----------------------------------------------------------------------------------------------------------------------------------------------------------------------------------------------------------------------------------------------------------------------------------------------------------------------------------------------------------------------------------------------------------------------------------------------------------------------------------------------------------------------------------|----------------------------------------------------------------------------------------------------------------------------------------------------------------------------------------------------------------------------------------------------------------------------------------------------------------------------------------------------------------------------------------------|
|                    |                                                                                                                                                                                                                                                                                                                                                                                                                                                                                                                                  | <p>Hort de l'étang à Arvieu</p> <p>Rocher de la préfecture à Arvieu</p> <p>Arbres remarquables :</p> <p>Chêne à la Griffoulière</p> <p>Tilleul à Arvieu</p> <p>Hêtre en Le Rueillou et Dournets en bordure de la D56</p> <p>Hêtre remarquable dans la hêtraie du Lagast</p> <p>Hêtre vers La Calmette au sud de Villefranche</p> <p>Chêne et hêtre entre la Grifouillette et la Sablonie</p> |
|                    | Autre                                                                                                                                                                                                                                                                                                                                                                                                                                                                                                                            | <p>Dolmen de Bétouilles</p> <p>Pyramide du Lagast</p> <p>Pierre en équilibre en forme de champignon à Peyrelevade</p>                                                                                                                                                                                                                                                                        |
| Points de vue      | <p>Point de vue sur la vallée du Viaur depuis le hameau des Connes et sur la route entre Trémouilles et les Terres Noires</p> <p>Point de vue à 360° depuis Tire-Cabre au nord de la Fau de Dours</p> <p>Point de vue à 360° depuis le Puech de las Fourques</p> <p>Point de vue sur Rodez entre Trémouilles et Saint-Hilaire et à Saint-Hilaire</p> <p>Point de vue vers le sud (Montagne Noire et les Pyrénées) depuis la pyramide du Lagast</p> <p>Point de vue vers les Causses et la vallée du Tarn depuis la Fumadette</p> |                                                                                                                                                                                                                                                                                                                                                                                              |
| Sentiers randonnée | <p>GRP Grand tour des Monts et lacs du Lévézou à partir d'Arvieu jusqu'à Villefranche en passant par Caplongue, Salmiech, et la forêt domaniale du Lagast</p>                                                                                                                                                                                                                                                                                                                                                                    |                                                                                                                                                                                                                                                                                                                                                                                              |

## PLATEAU CISELE DU SEGALA

| Enjeux                               |                     |                                                             | Priorité |
|--------------------------------------|---------------------|-------------------------------------------------------------|----------|
| Agriculture                          | Espaces agricoles   | Préservation / restauration / entretien des haies bocagères |          |
|                                      | Bâtiments agricoles | Préserver / valoriser le bâti ancien                        |          |
|                                      |                     | Intégration des bâtiments récents autour du bâti ancien     |          |
| Zones urbaines / Zones d'activités   | Bourgs              | Préserver le bâti ancien                                    |          |
| Tourisme, cadre de vie des habitants | Patrimoine bâti     | Conserver le bon état du bâti traditionnel                  |          |
|                                      |                     | Mettre en valeur le bâti traditionnel délaissé              |          |

# LÉGENDE

## LIMITES PAYSAGÈRES ET ADMINISTRATIVES

-  PETR du Lévézou
-  Limites communales
-  Unités paysagères
-  Sous-unités paysagères

## SOCLE PAYSAGER

-  Monts
-  Crêtes
-  Cours d'eau

## Occupation du sol

-  Plan d'eau
-  Lande, pelouse, jachère
-  Prairie naturelle ou de fauche
-  Zone boisée
-  Zone cultivée
-  Zone urbanisée
-  Zone de loisir
-  Zone industrielle et bâtiments agricoles



## ÉLÉMENTS PAYSAGERS

-  Hêtraies
-  Châtaigneraies
-  Prairies bocagères
-  Cultures bocagères
-  Zones humides


## PATRIMOINE

-  Agricole
-  Culturel
-  Historique
-  Lié à l'eau
-  Naturel
-  Religieux
-  Vernaculaire
-  Arbres remarquables
-  Points de vue



## VISIBILITÉ

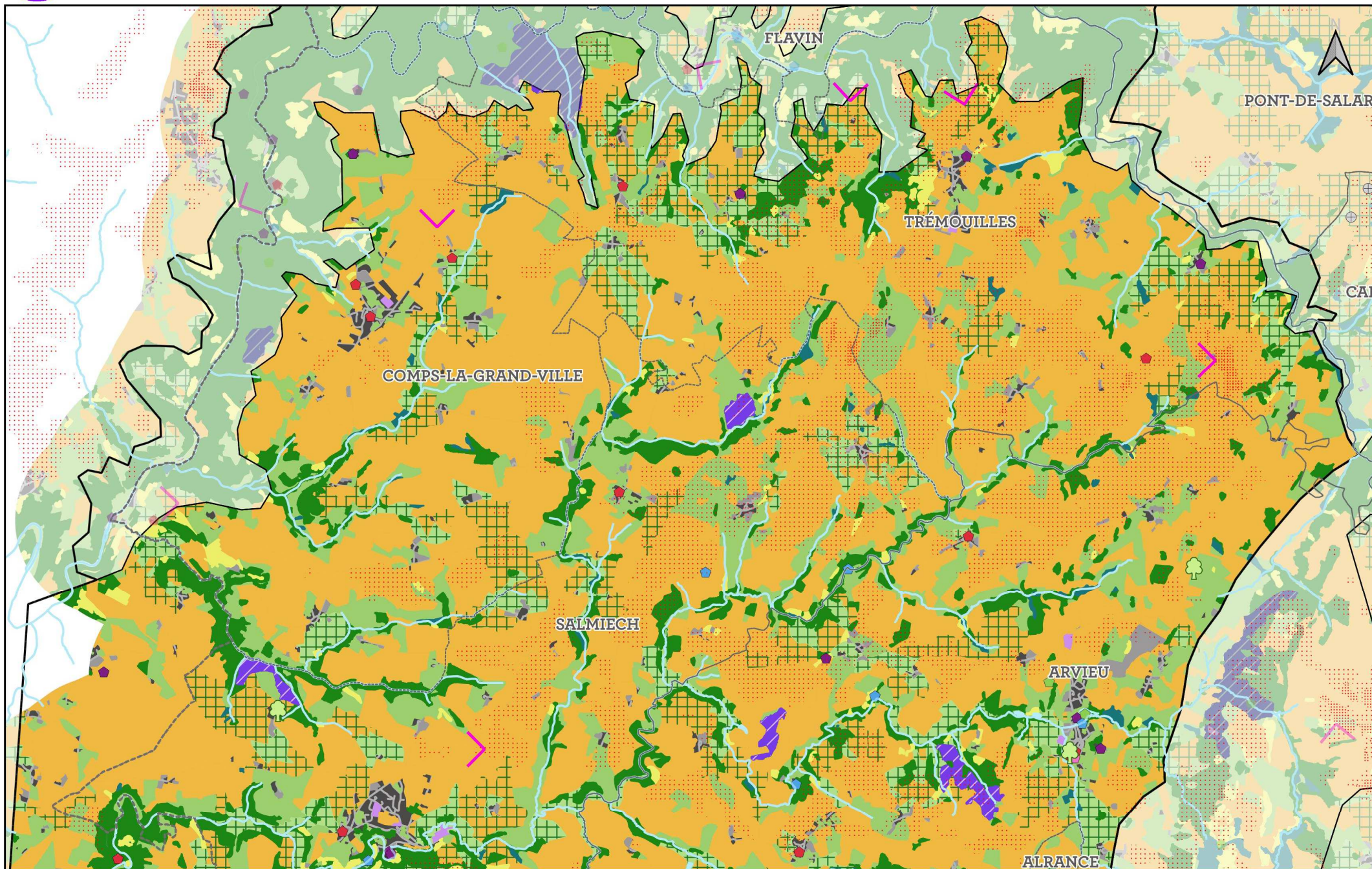
-  Secteurs visibles
-  Secteurs très visibles

## INFRASTRUCTURES

-  Infrastructures routières

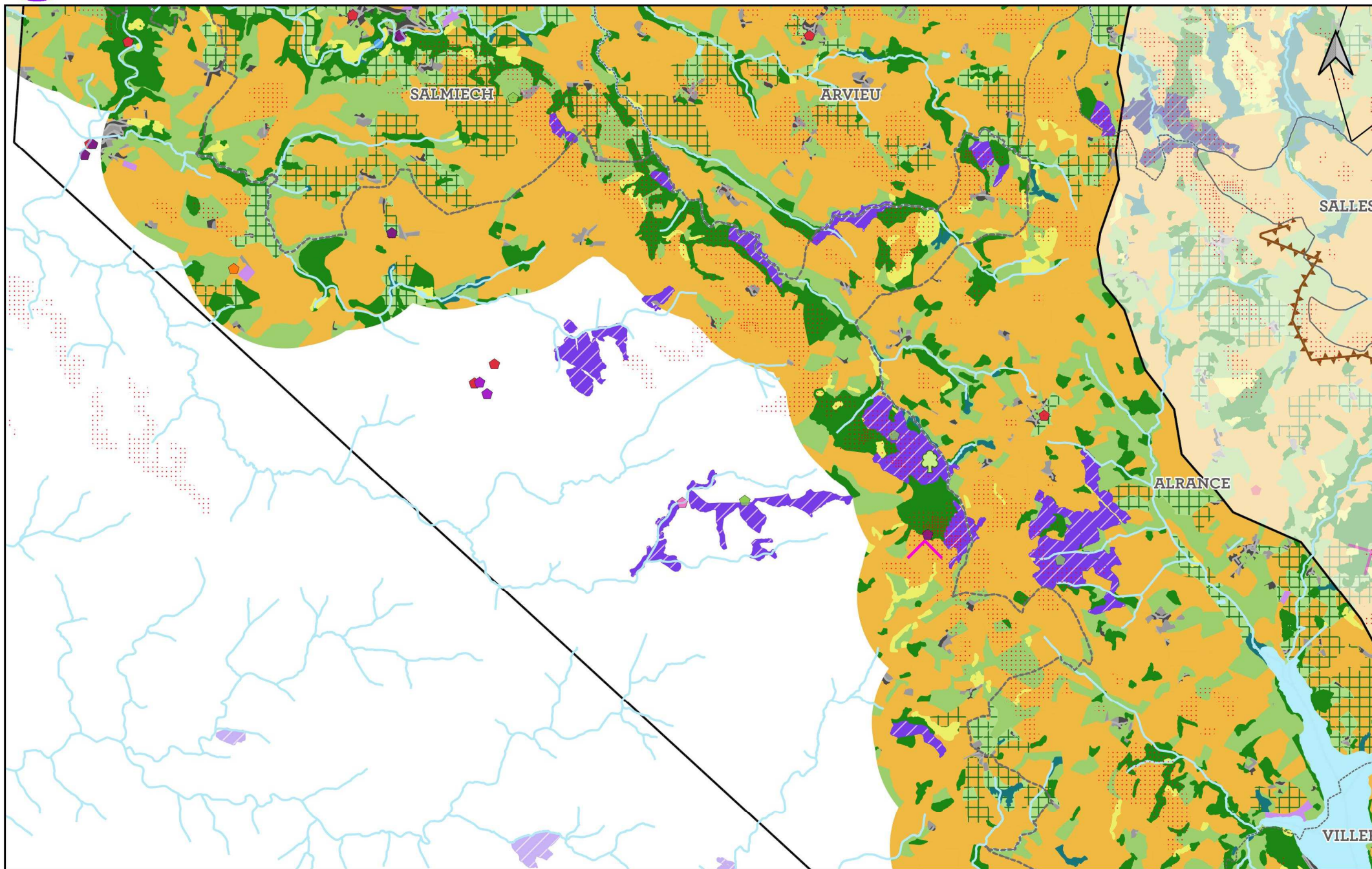
## Éolien

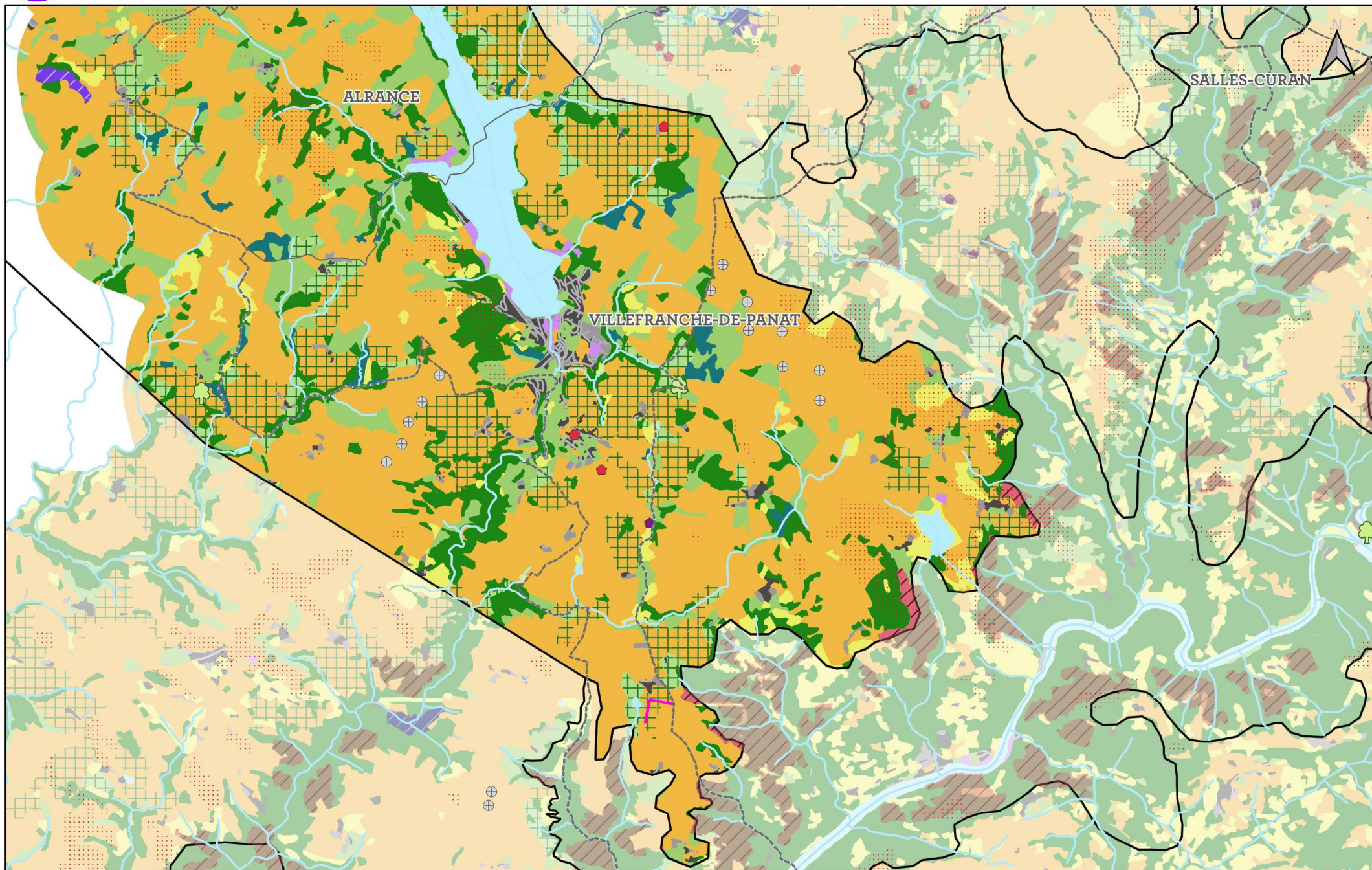
-  Constructions prévues
-  Éoliennes construites



Sources : limites communales GEOFLA, couche des éoliennes de la DREAL, atlas du patrimoine du PETR du Lézérou, BD Alti, BD Forêt, BD TOPO, carte géologique du BRGM, référentiel d'occupation des sols du Lézérou (PNRGC)

0 1 km





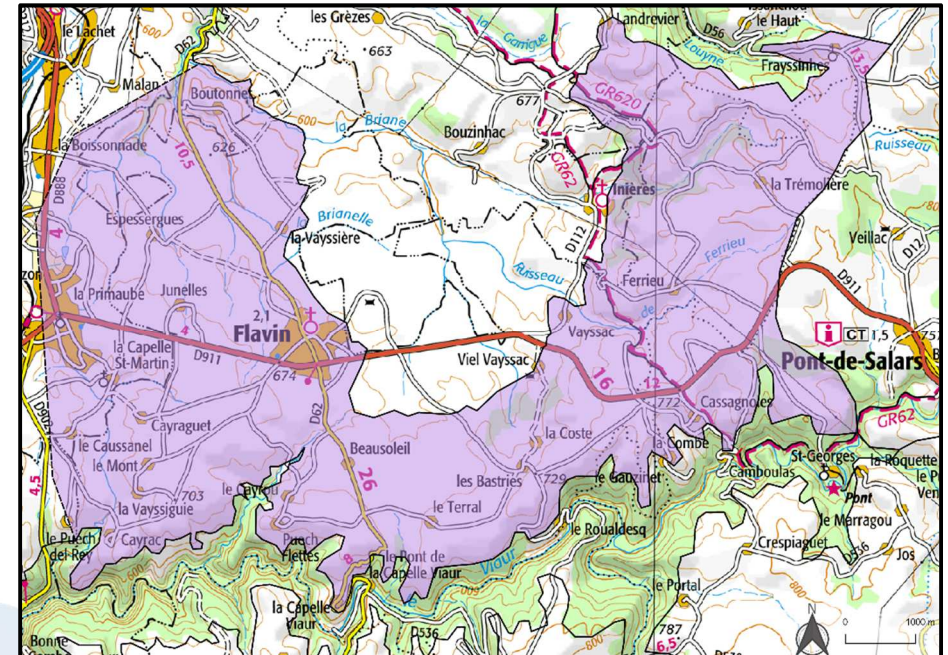
Sources : limites communales GEOFLA, couche des éoliennes de la DREAL, atlas du patrimoine du PETR du Lézou, BD Alti, BD Forêt, BD TOPO, carte géologique du BRGM, référentiel d'occupation des sols du Lézou (PNRGC)

0 1 km

## Plateau du Ségala de Flavin

Sous-unité n° 11.2

Situé à une altitude plus élevée que le Causse de Sainte-Radegonde qu'il entoure, le Ségala de Flavin surplombe l'horizon et offre de nombreux points de vue sur la vallée du Viaur et le Ségala. Moins creusé par les vallées que la partie située au sud du Viaur, son relief est ainsi plus doux. L'urbanisation de ce plateau se partage entre un habitat rural sous forme de hameaux, organisés le plus souvent autour d'une ferme, et les villes de Flavin et de La Primaube qui s'étendent avec des lotissements. On y retrouve un nombre important de granges-étables traditionnelle et quelques fermes patrimoniales. L'agriculture est marquée par de grandes parcelles bocagères où les cultures dominent les prairies.



*Point de vue depuis Flavin sur le Ségala*



## PLATEAU DU SEGALA DE FLAVIN

|                     |                           |                                                                                                                                         |
|---------------------|---------------------------|-----------------------------------------------------------------------------------------------------------------------------------------|
| <b>Géologie</b>     | Lithologie                | Orthogneiss à l'ouest<br>Méta-monzogranite à l'est                                                                                      |
| <b>Relief</b>       | Morphologie<br>Altitude   | Point le plus bas : 545 m<br>Point le plus haut : 854 m<br>Altitude moyenne : 700 m<br>Plateaux au relief doux, peu de vallées marquées |
|                     | Pente                     | 5% en moyenne = pente douce                                                                                                             |
| <b>Hydrographie</b> | Ruisseaux, rivières, lacs | 5 ruisseaux :<br>Ruisseau des Planquettes<br>La Brianelle<br>Ruisseau de Cayrac<br>Ruisseau de Ferrieu<br>Ruisseau d'Inières            |

## PLATEAU DU SEGALA DE FLAVIN

|                   |                           |                                                                                                                                         |                                                                                                                                                                                                          |
|-------------------|---------------------------|-----------------------------------------------------------------------------------------------------------------------------------------|----------------------------------------------------------------------------------------------------------------------------------------------------------------------------------------------------------|
| Occupation du sol | Bâti /<br>Infrastructures | Habitat                                                                                                                                 | <p>Lotissements à Flavin, bâti à façades claires et toits en ardoises</p> <p>Flavin est ville « dortoir » de Rodez</p> <p>Nombreux hameaux, souvent organisés autour d'une ferme mais pas uniquement</p> |
|                   |                           | Bâtiments agricoles                                                                                                                     | <p>Nombreuses granges traditionnelles avec talus pour accéder au 1<sup>er</sup> étage ou rez-de-chaussée</p> <p>Les bâtiments récents ne sont pas tous bien intégrés au paysage</p>                      |
|                   |                           | Éoliennes                                                                                                                               | Parc éolien de Flavin assez visible                                                                                                                                                                      |
|                   | Végétation                | Haies, bocages                                                                                                                          | Bocage large                                                                                                                                                                                             |
|                   |                           |                                                                                                                                         | Haies diversifiées, peu arborées                                                                                                                                                                         |
|                   |                           | Forêts                                                                                                                                  | Très peu présentes (298 ha, 6 %)                                                                                                                                                                         |
|                   |                           | Zones humides                                                                                                                           | Très peu présentes (2 ha seulement)                                                                                                                                                                      |
|                   | Agriculture               | <p>Grandes parcelles</p> <p>Cultures majoritaires par rapport aux prairies (3250 ha de cultures, 64 % // 1080 ha de prairies, 21 %)</p> |                                                                                                                                                                                                          |

## PLATEAU DU SEGALA DE FLAVIN

|                           |      |                                                                                                                                                                                                                                                                |
|---------------------------|------|----------------------------------------------------------------------------------------------------------------------------------------------------------------------------------------------------------------------------------------------------------------|
| <b>Patrimoine</b>         | Bâti | Château de Viel-Vayssac<br>Ancien château de Bouyssou<br>Tour de Gamarus entre la Vayssière et Boutonnet<br>Villa Gallo-romaine de Mas Marcou                                                                                                                  |
|                           |      | Ferme de la Vayssière<br>Ferme de La Porte                                                                                                                                                                                                                     |
|                           |      | Fontaine du Terral                                                                                                                                                                                                                                             |
|                           |      | Croix de la Vaysse<br>Ancienne église Saint-Pierre à Flavin<br>Statue de Saint-Pierre à Flavin                                                                                                                                                                 |
| <b>Points de vue</b>      |      | Point de vue depuis les Coufins sur la vallée du Viaur<br>Point de vue depuis le Terral sur la vallée du Viaur<br>Point de vue à 360° entre le Terral et les Bastries<br>Point de vue sur l'Abbaye de Bonnecombe et la vallée du Viaur depuis le Puech Flettes |
| <b>Sentiers randonnée</b> |      | GR 62 entre Cassagnoles et la croix du Cayre                                                                                                                                                                                                                   |





## PLATEAU DU SEGALA DE FLAVIN

| Enjeux                                |                     |                                                                     | Priorité |
|---------------------------------------|---------------------|---------------------------------------------------------------------|----------|
| Agriculture                           | Espaces agricoles   | Maintenir/ entretenir les haies bocagères                           |          |
|                                       | Bâtiments agricoles | Intégrer les bâtiments récents à ceux plus anciens et traditionnels |          |
|                                       |                     | Préserver le bâti traditionnel                                      |          |
| Zones urbaines /<br>Zones d'activités | Bourgs              | Limiter l'étalement urbain de Flavin                                |          |
| Énergie                               | Éolien              | Limiter le développement car la zone est visible                    |          |



# LÉGENDE



## LIMITES PAYSAGÈRES ET ADMINISTRATIVES

-  PETR du Lévézou
-  Limites communales
-  Unités paysagères
-  Sous-unités paysagères

## SOCLE PAYSAGER

-  Monts
-  Crêtes
-  Cours d'eau

## Occupation du sol

-  Plan d'eau
-  Lande, pelouse, jachère
-  Prairie naturelle ou de fauche
-  Zone boisée
-  Zone cultivée
-  Zone urbanisée
-  Zone de loisir
-  Zone industrielle et bâtiments agricoles



## ÉLÉMENTS PAYSAGERS

-  Hêtraies
-  Châtaigneraies
-  Prairies bocagères
-  Cultures bocagères
-  Zones humides


## PATRIMOINE

-  Agricole
-  Culturel
-  Historique
-  Lié à l'eau
-  Naturel
-  Religieux
-  Vernaculaire
-  Arbres remarquables
-  Points de vue



## VISIBILITÉ

-  Secteurs visibles
-  Secteurs très visibles

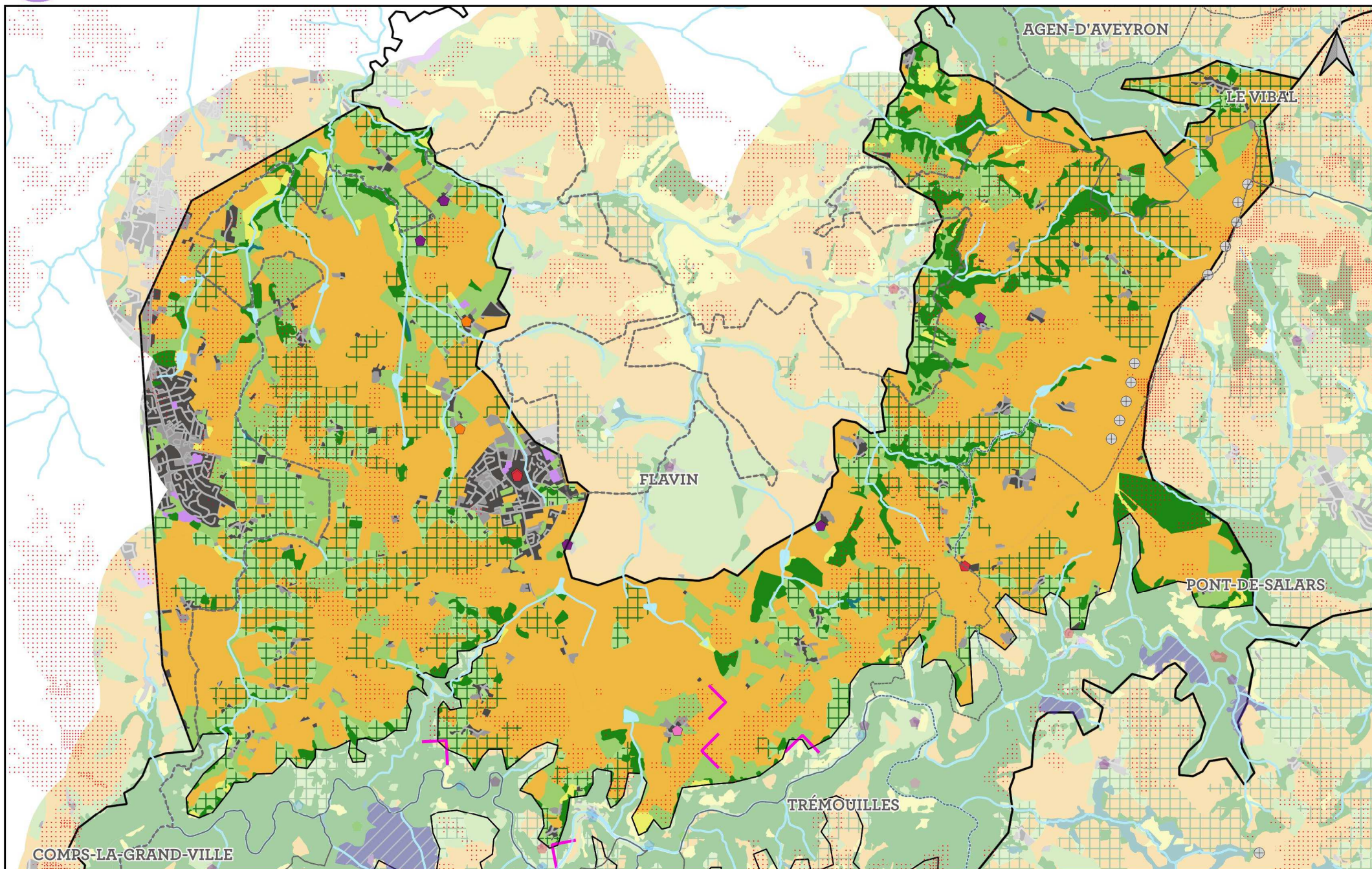
## INFRASTRUCTURES

-  Infrastructures routières

## Éolien

-  Constructions prévues
-  Éoliennes construites

# PLATEAU DU SEGALA DE FLAVIN



Sources : limites communales GEOFLA, couche des éoliennes de la DREAL, atlas du patrimoine du PETR du Lézou, BD Alti, BD Forêt, BD TOPO, carte géologique du BRGM, référentiel d'occupation des sols du Lézou (PNRGC)

0 1 km

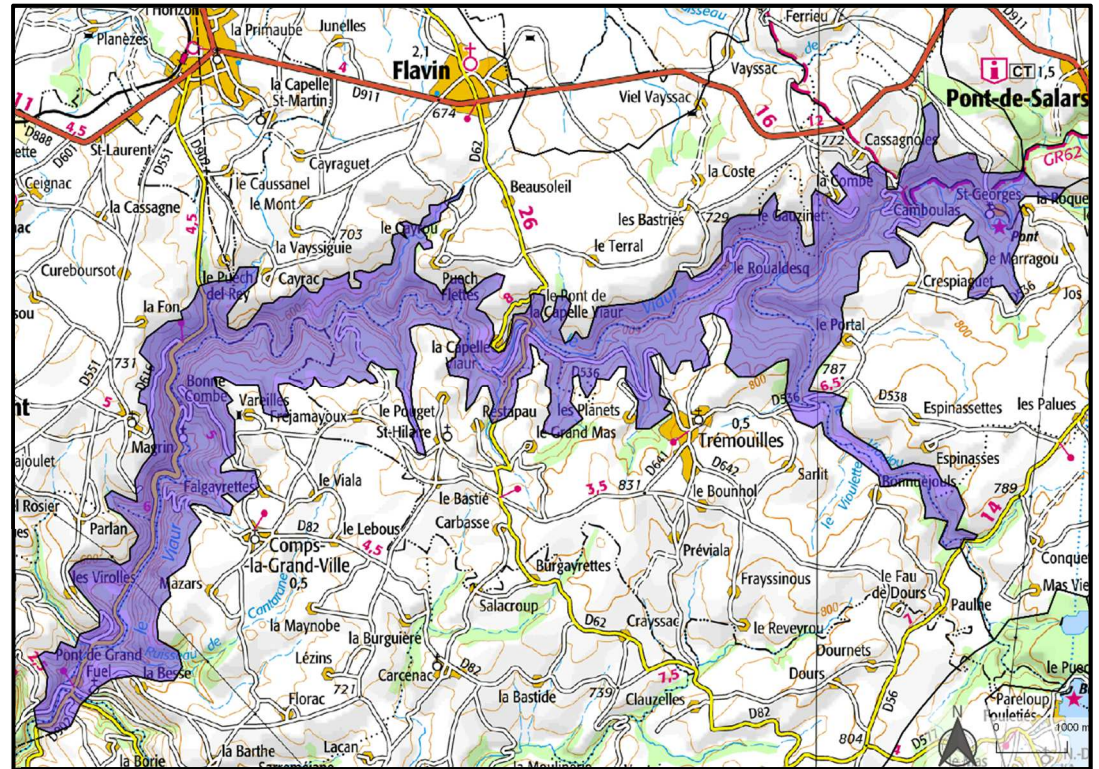




# Vallée encaissée du Viaur

Sous-unité n° 11.3

Le Viaur creuse sa vallée à la sortie du lac de Pont de Salars et offre un paysage bien différent du Ségala qui l'entoure. Ses versants abrupts sont boisés de feuillus et donnent un sentiment d'intimité à la vallée. Riche en patrimoine vernaculaire et en moulins, la vallée du Viaur est aussi un lieu où des légendes sont nées.



Vue sur les versants sud-est du Viaur



## VALLEE ENCAISSEE DU VIAUR

|                     |                           |                                                                                                              |
|---------------------|---------------------------|--------------------------------------------------------------------------------------------------------------|
| <b>Géologie</b>     | Lithologie                | Alluvions dans la partie centrale<br>Micaschiste au sud                                                      |
|                     | Géochimie                 | Alcalin sur les alluvions<br>Calco-alcalin sur le micaschiste                                                |
| <b>Relief</b>       | Morphologie<br>Altitude   | Vallée très encaissée<br>Point le plus bas : 450 m<br>Point le plus haut : 825 m<br>Altitude moyenne : 630 m |
|                     | Pente                     | Pente moyenne : 18 % = forte pente                                                                           |
| <b>Hydrographie</b> | Ruisseaux, rivières, lacs | Viaur<br>Présence quelques ouvrages hydrauliques vers les hameaux et moulins                                 |
|                     | Ripisylve                 | Présente, arborée                                                                                            |

|                          |                                   |                                                                                                            |                                                                                                                                       |
|--------------------------|-----------------------------------|------------------------------------------------------------------------------------------------------------|---------------------------------------------------------------------------------------------------------------------------------------|
| <b>Occupation du sol</b> | <b>Bâti /<br/>Infrastructures</b> | Habitat                                                                                                    | Quelques petits hameaux organisés autour d'un moulin en fond de vallée                                                                |
|                          |                                   | Forêts                                                                                                     | Présentes sur les versants :<br>Chêne<br>Hêtre<br>Petites plantations de résineux<br>Châtaignier en versant sud<br>1693 ha, soit 69 % |
|                          | <b>Agriculture</b>                | Quelques prairies bocagères (338 ha, 14 %) et landes sur le versant sud et en fond de vallée (100 ha, 4 %) |                                                                                                                                       |

## VALLEE ENCAISSEE DU VIAUR

|                    |                                                                                              |                                                                    |                                    |
|--------------------|----------------------------------------------------------------------------------------------|--------------------------------------------------------------------|------------------------------------|
| Patrimoine         | Bâti                                                                                         | Pont Saint-Georges de Camboulas                                    | Moulin du Marragou                 |
|                    |                                                                                              | Pont et moulin du Roualdesq                                        | Moulin et pont de la Capelle-Viaur |
|                    | Pont du Diable                                                                               | Moulin du Moulinet                                                 |                                    |
|                    | Pont du Grand-Fuel                                                                           | Moulin de Jourdet                                                  |                                    |
|                    |                                                                                              | Ruines du moulin de Parry                                          | Moulin de Laval                    |
|                    | Bâti                                                                                         | Bâti traditionnel remarquable à Bannès                             |                                    |
|                    |                                                                                              | Vestiges du château de Landorre                                    |                                    |
|                    |                                                                                              | Ancienne de l'abbaye de Bonnecombe, appelée La Jasse               |                                    |
|                    |                                                                                              | Eglise de Saint-Georges de Camboulas avec sarcophage (XIIe siècle) |                                    |
|                    |                                                                                              | Oratoire de Saint-Georges (1545)                                   |                                    |
|                    |                                                                                              | Notre-Dame de Poujol (XIIe siècle)                                 |                                    |
|                    |                                                                                              | Eglise de la Capelle-Viaur                                         |                                    |
|                    |                                                                                              | Abbaye de Bonnecombe (XIIe siècle)                                 |                                    |
|                    |                                                                                              | Eglise de Grand-Fuel (XVe siècle)                                  |                                    |
|                    | Naturel                                                                                      | Vallée du Viaur classée en zone Natura 2000 et ZNIEFF II           |                                    |
|                    |                                                                                              | Forêt domaniale des Brunes (hêtre et conifères)                    |                                    |
|                    |                                                                                              | Forêt des Garroustes (conifères)                                   |                                    |
|                    | Autre                                                                                        | Ancien martinet à cuivre                                           |                                    |
|                    |                                                                                              | Voie romaine depuis la D616 jusqu'à la Fon                         |                                    |
| Points de vue      | Point de vue sur l'abbaye de Bonnecombe et la vallée depuis la station d'épuration de Magrin |                                                                    |                                    |
|                    | Point de vue sur le versant est de la vallée depuis la route menant à La Besse               |                                                                    |                                    |
| Sentiers randonnée | GRP Tour des monts et lacs du Lévézou autour de Camboulas                                    |                                                                    |                                    |



## VALLEE ENCAISSEE DU VIAUR

### Enjeux





### Priorité

|                                      |                    |                                                                      |  |
|--------------------------------------|--------------------|----------------------------------------------------------------------|--|
| Eau                                  | Qualité de l'eau   | Maintenir un bon état écologique de l'eau                            |  |
| Forêts                               | Naturelles         | Maintenir les forêts naturelles                                      |  |
|                                      |                    | Limiter les plantations de résineux car non, présents naturellement  |  |
| Tourisme, cadre de vie des habitants | Patrimoine naturel | Préserver / valoriser le patrimoine naturel                          |  |
|                                      | Patrimoine bâti    | Restaurer / Préserver / Valoriser le patrimoine bâti et vernaculaire |  |



# LÉGENDE


## LIMITES PAYSAGÈRES ET ADMINISTRATIVES

-  PETR du Lévézou
-  Limites communales
-  Unités paysagères
-  Sous-unités paysagères

## SOCLE PAYSAGER

-  Monts
-  Crêtes
-  Cours d'eau

## Occupation du sol

-  Plan d'eau
-  Lande, pelouse, jachère
-  Prairie naturelle ou de fauche
-  Zone boisée
-  Zone cultivée
-  Zone urbanisée
-  Zone de loisir
-  Zone industrielle et bâtiments agricoles



## ÉLÉMENTS PAYSAGERS

-  Hêtraies
-  Châtaigneraies
-  Prairies bocagères
-  Cultures bocagères
-  Zones humides

## PATRIMOINE

-  Agricole
-  Culturel
-  Historique
-  Lié à l'eau
-  Naturel
-  Religieux
-  Vernaculaire
-  Arbres remarquables
-  Points de vue



## VISIBILITÉ

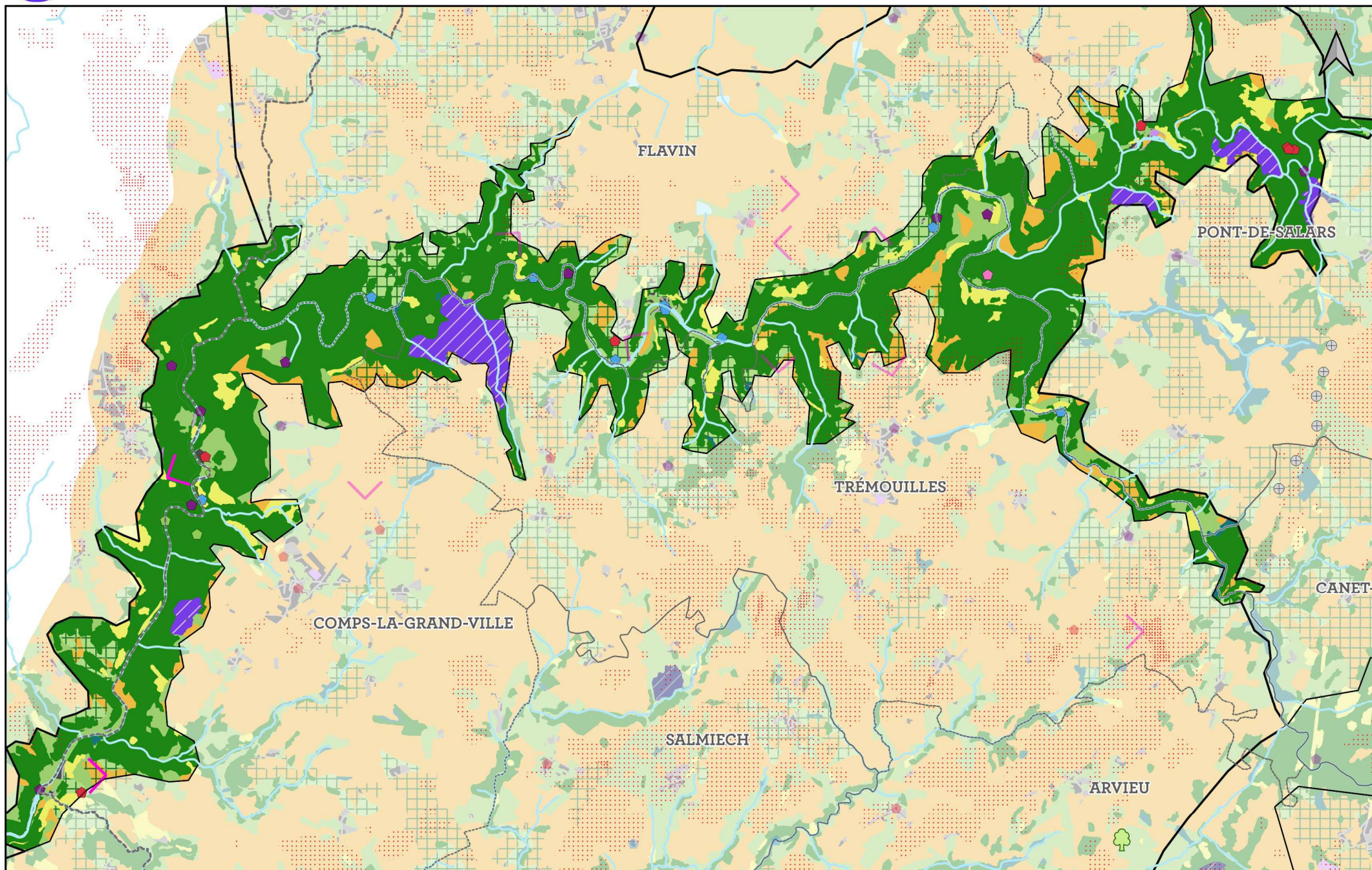
-  Secteurs visibles
-  Secteurs très visibles

## INFRASTRUCTURES

-  Infrastructures routières

## Éolien

-  Constructions prévues
-  Éoliennes construites



Sources : limites communales GEOFLA, couche des éoliennes de la DREAL, atlas du patrimoine du PETR du Lévézou, BD Alti, BD Forêt, BD TOPO, carte géologique du BRGM, référentiel d'occupation des sols du Lévézou (PNRGC)

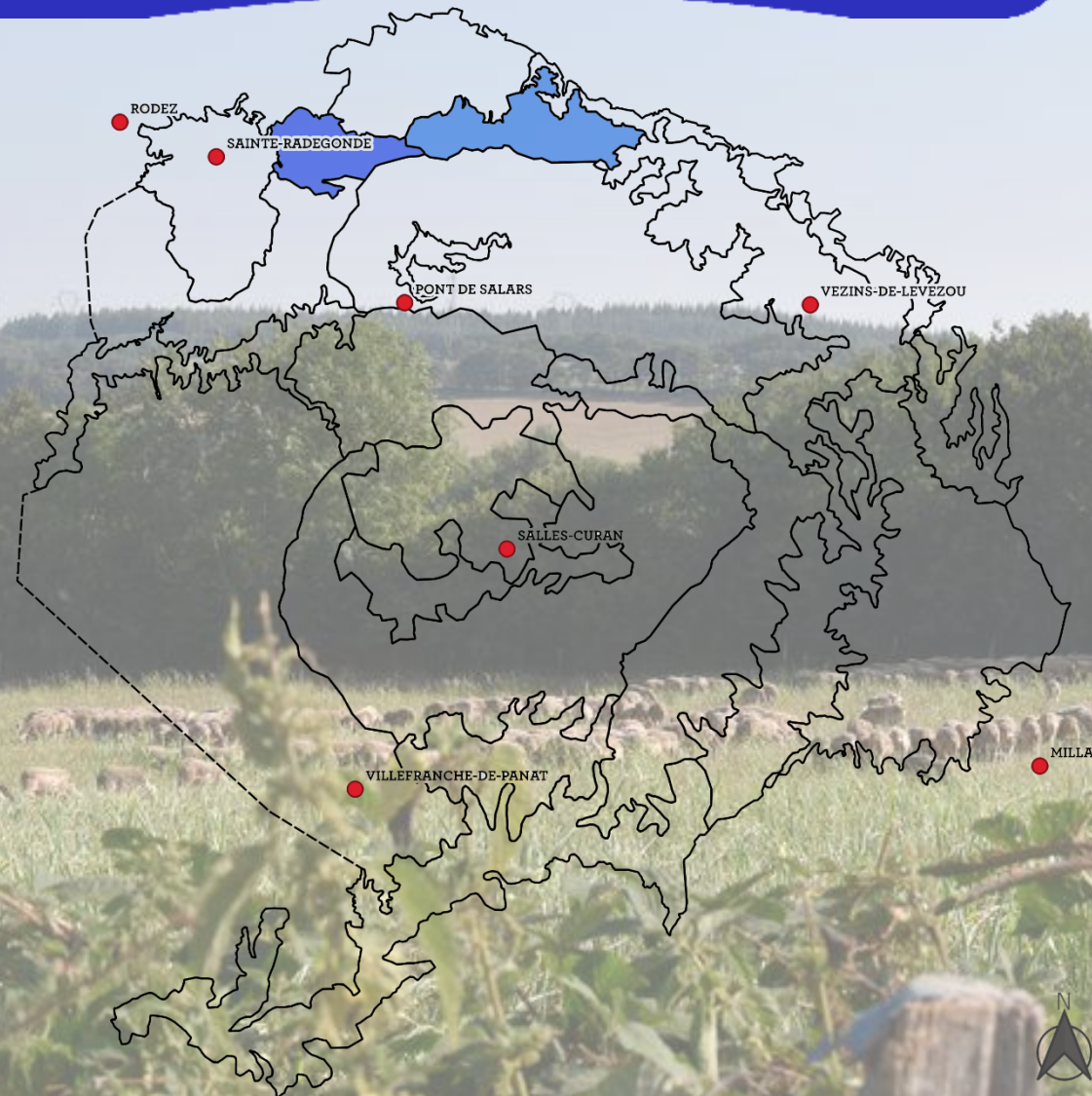
0 1 km





# LES VALLÉES DES AFFLUENTS DE L'AVEYRON

UNITE N°12

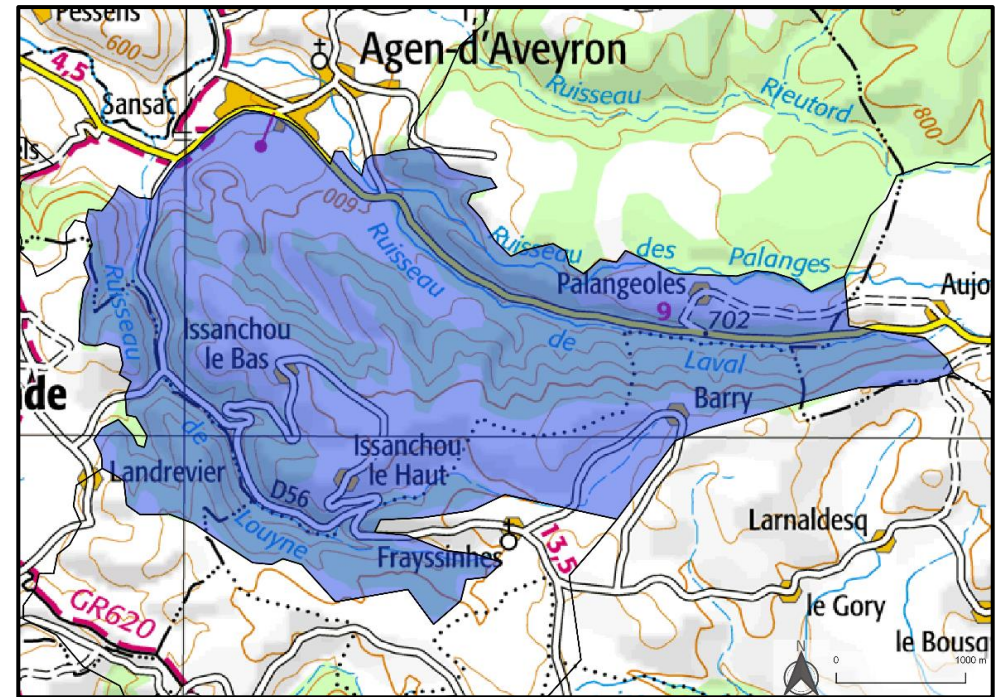




# Vallées de Laval et Louyne

Sous-unité n°12.1

Situés au sud de la forêt des Palanges, les ruisseaux de Laval et Louyne se distinguent dans le paysage par leurs vallées encaissées. Les versants boisés de feuillus contrastent avec les hauteurs cultivées au bocage large. L'habitat est peu présent, on ne dénombre que trois hameaux, tous organisés autour d'une ferme.



Vallée du ruisseau des Palanges



## VALLÉES DE LAVAL ET LOUYNE





### Enjeux

### Priorité

|                                       |                   |                                                      |  |
|---------------------------------------|-------------------|------------------------------------------------------|--|
| Agriculture                           | Espaces agricoles | Préserver / maintenir les haies bocagères            |  |
| Forêts                                | Naturelles        | Entretien des versants boisés et maintien des forêts |  |
| Zones urbaines /<br>Zones d'activités | Bourgs            | Limiter le développement de l'urbanisation d'Agen    |  |

# LÉGENDE







## LIMITES PAYSAGÈRES ET ADMINISTRATIVES

-  PETR du Lézérou
-  Limites communales
-  Unités paysagères
-  Sous-unités paysagères

## SOCLE PAYSAGER

-  Monts
-  Crêtes
-  Cours d'eau

## Occupation du sol

-  Plan d'eau
-  Lande, pelouse, jachère
-  Prairie naturelle ou de fauche
-  Zone boisée
-  Zone cultivée
-  Zone urbanisée
-  Zone de loisir
-  Zone industrielle et bâtiments agricoles



## ÉLÉMENTS PAYSAGERS

-  Hêtraies
-  Châtaigneraies
-  Prairies bocagères
-  Cultures bocagères
-  Zones humides

## PATRIMOINE

-  Agricole
-  Culturel
-  Historique
-  Lié à l'eau
-  Naturel
-  Religieux
-  Vernaculaire
-  Arbres remarquables
-  Points de vue



## VISIBILITÉ

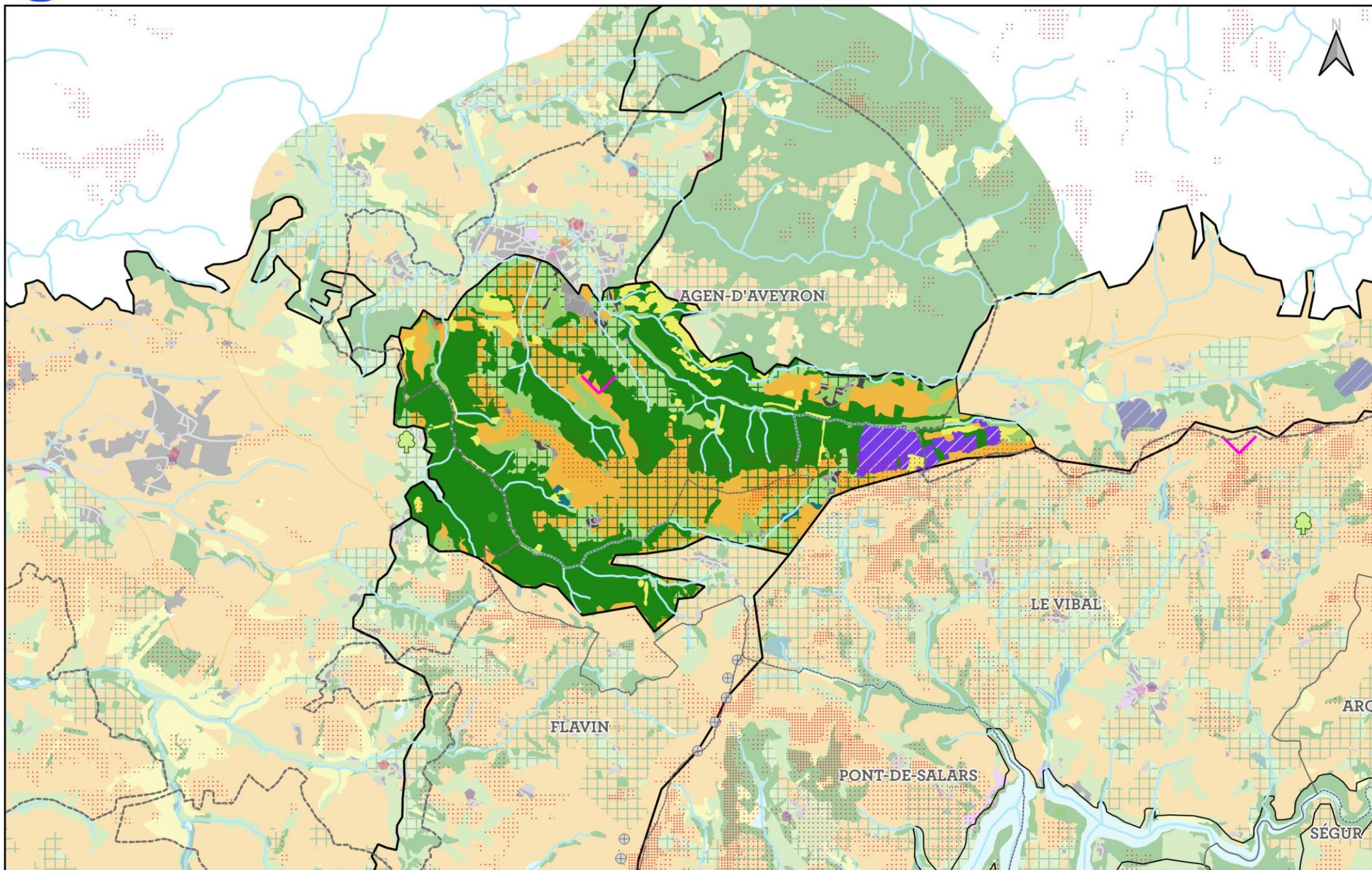
-  Secteurs visibles
-  Secteurs très visibles

## INFRASTRUCTURES

-  Infrastructures routières

## Éolien

-  Constructions prévues
-  Éoliennes construites



Sources : limites communales GEOFLA, couche des éoliennes de la DREAL, atlas du patrimoine du PETR du Lévézou, BD Altitude, BD Forêt, BD TOPO, carte géologique du BRGM, référentiel d'occupation des sols du Lévézou (PNRGC)

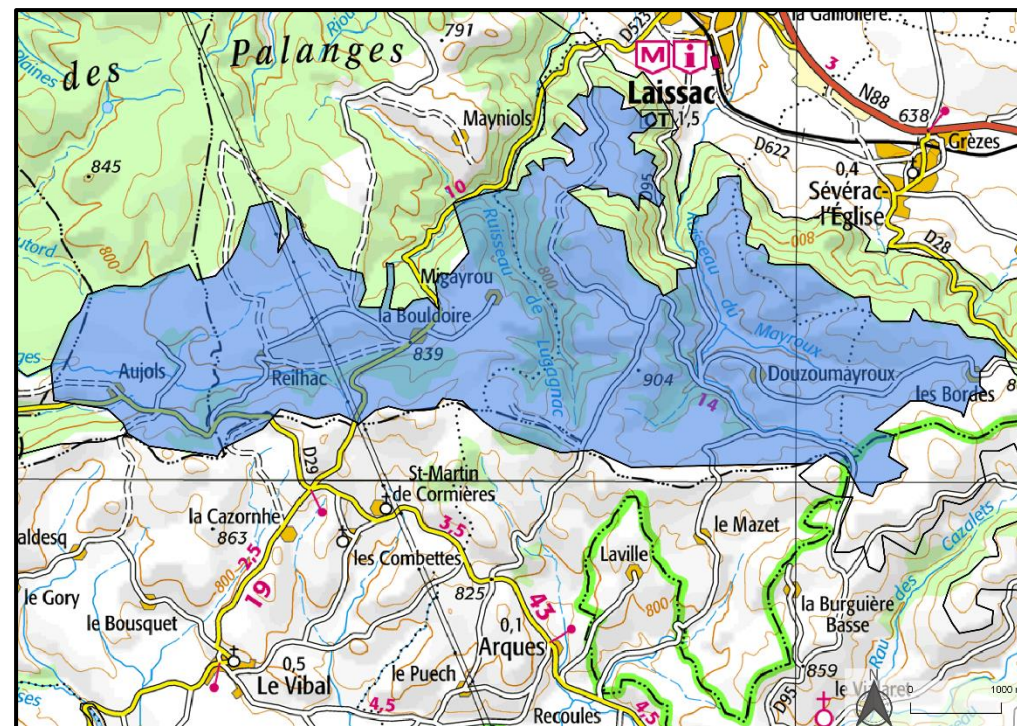
0 1 km



## Vallées de Lugagnac et du Mayroux

Sous-unité n°12.2

Les vallées de Lugagnac et du Mayroux se différencient de celles de Laval et Louyne car elles sont moins encaissées et plus arborées. Le bocage est plus large également et entoure de petites prairies.



## VALLÉES DE LUGAGNAC ET DU MAYROUX

|                      |                           |                                                                                                               |                                                                                                                                                                 |
|----------------------|---------------------------|---------------------------------------------------------------------------------------------------------------|-----------------------------------------------------------------------------------------------------------------------------------------------------------------|
| Géologie             | Lithologie                | Micaschiste au nord<br>Paragneiss en rive gauche                                                              |                                                                                                                                                                 |
| Relief               | Morphologie<br>Altitude   | Vallées peu encaissées<br>Point le plus bas : 680 m<br>Point le plus haut : 948 m<br>Altitude moyenne : 838 m |                                                                                                                                                                 |
|                      | Pente                     | Pente moyenne : 8 % (faible)                                                                                  |                                                                                                                                                                 |
| Hydrographie         | Ruisseaux, rivières, lacs | Ruisseau du Mayroux<br>Ruisseau d'Altou<br>Ruisseau de Lugagnac                                               |                                                                                                                                                                 |
|                      | Ripisylve                 | Présente, sous forme arborée principalement                                                                   |                                                                                                                                                                 |
| Occupation<br>du sol | Bâti /<br>Infrastructures | Habitat                                                                                                       | Densité moyenne d'habitat<br>Hameaux organisés autour d'une ferme au bâti ancien le plus souvent<br>Peu de réhabilitation des bâtiments traditionnels agricoles |
|                      |                           | Bâtiments agricoles                                                                                           | Bâtiments récents relativement bien intégré à celui traditionnel et aux habitations                                                                             |
|                      | Végétation                | Haies, bocages                                                                                                | Bocage présent                                                                                                                                                  |
|                      |                           |                                                                                                               | Haies arborées encadrant des parcelles plus petites que dans les vallées de Louyne et de Laval                                                                  |
|                      |                           | Forêts                                                                                                        | Hêtraie après le col d'Aujol                                                                                                                                    |
|                      |                           | Bosquets                                                                                                      | Nombreux bosquets                                                                                                                                               |
|                      | Zones humides             | Tourbière de Galan aux pieds du Puech Méjié et du Puech Février                                               |                                                                                                                                                                 |
|                      | Agriculture               | Petites parcelles, prairies dominantes par rapport aux cultures                                               |                                                                                                                                                                 |

## VALLÉES DE LUGAGNAC ET DU MAYROUX

### Enjeux





### Priorité

|             |                   |                                                      |  |
|-------------|-------------------|------------------------------------------------------|--|
| Agriculture | Espaces agricoles | Préserver / maintenir les haies bocagères            |  |
| Forêts      | Naturelles        | Entretien des versants boisés et maintien des forêts |  |



# LÉGENDE








## LIMITES PAYSAGÈRES ET ADMINISTRATIVES

-  PETR du Lézérou
-  Limites communales
-  Unités paysagères
-  Sous-unités paysagères

## SOCLE PAYSAGER

-  Monts
-  Crêtes
-  Cours d'eau

## Occupation du sol

-  Plan d'eau
-  Lande, pelouse, jachère
-  Prairie naturelle ou de fauche
-  Zone boisée
-  Zone cultivée
-  Zone urbanisée
-  Zone de loisir
-  Zone industrielle et bâtiments agricoles



## ÉLÉMENTS PAYSAGERS

-  Hêtraies
-  Châtaigneraies
-  Prairies bocagères
-  Cultures bocagères
-  Zones humides

## PATRIMOINE

-  Agricole
-  Culturel
-  Historique
-  Lié à l'eau
-  Naturel
-  Religieux
-  Vernaculaire
-  Arbres remarquables
-  Points de vue



## VISIBILITÉ

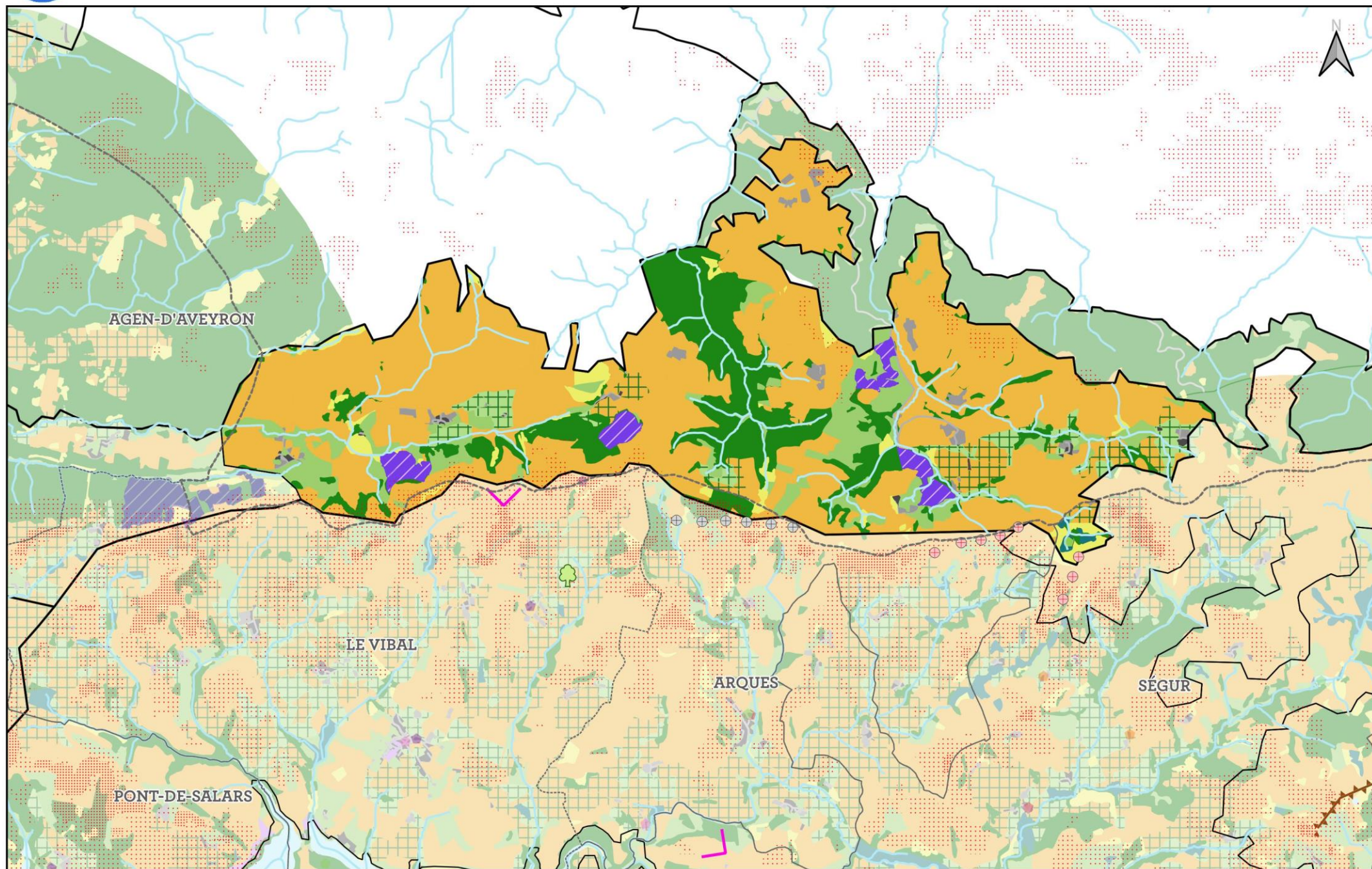
-  Secteurs visibles
-  Secteurs très visibles

## INFRASTRUCTURES

-  Infrastructures routières

## Éolien

-  Constructions prévues
-  Éoliennes construites



Sources : limites communales GEOFLA, couche des éoliennes de la DREAL, atlas du patrimoine du PETR du Lézou, BD Alti, BD Forêt, BD TOPO, carte géologique du BRGM, référentiel d'occupation des sols du Lézou (PNRGC)

0 1 km



# LES ÉLÉMENTS CARACTÉRISTIQUES DU LÉVÉZOU







# Les éléments caractéristiques du Lévezou

## 🕒 Bâti et infrastructures

### 🕒 Habitat


Les bourgs sont pour la plupart de petite taille et organisés autour d'un cœur ancien au bâti en pierre (grès) et lauzes de schiste. Certains bourgs comme Salles-Curan, Flavin, Sainte-Radegonde ou Pont-de-Salars se sont agrandi considérablement depuis quelques années et l'habitat nouveau s'est construit sous forme de lotissements.



La forme d'habitat isolé la plus représentée sur le Lévézou est le hameau, organisé autour d'une ou plusieurs fermes et souvent au bâti ancien en grès et lauzes de schiste dominant. Des logements plus récents se mélangent parfois dans le reste du hameau.



*Hameau de Recoules comportant des bâtiments anciens et récents*



*Hameau de Sérieux*



Certains bâtiments agricoles qui ont perdu leur usage premier sont réhabilités en logements.




*Grange réhabilitée en logement*



*Grange réhabilitée au Vibal*



*Jasse aménagée de Comberoumal*



## ● Bâtiments agricoles

Les bâtiments agricoles traditionnels sont présents sur l'ensemble du territoire du Lézou. Constituée d'une maçonnerie en grès et d'une toiture en lauzes de schiste, l'architecture diffère peu selon les unités paysagères.

On observe deux types de granges-étables :

1) Une première architecture formée d'un bâtiment de taille imposante, divisé sur deux à trois niveaux : une cave au sous-sol/rez-de-jardin, une étable au rez-de-chaussée et une grange à foin au dernier étage. Ce type de grange est le plus répandu sur le Lézou.

2) Une deuxième architecture de taille moins importante. Le bâtiment est composé de deux niveaux : une étable en rez-de-jardin et une grange en rez-de-chaussée. La grange est accessible grâce à une rampe en pente douce.



*Grange-étable de type 1 à Altou*



*Petite grange-étable vers Coudols*



*Grange-étable de type 2 à Gazenas*



*Grange-étable de type 1 à Mergabès*



Les jasses sont également présentes sur ce territoire, moins nombreuses et plus petites cependant que sur les Causses.



*Jasse aux Palues*



*Jasse à Ronsignac*

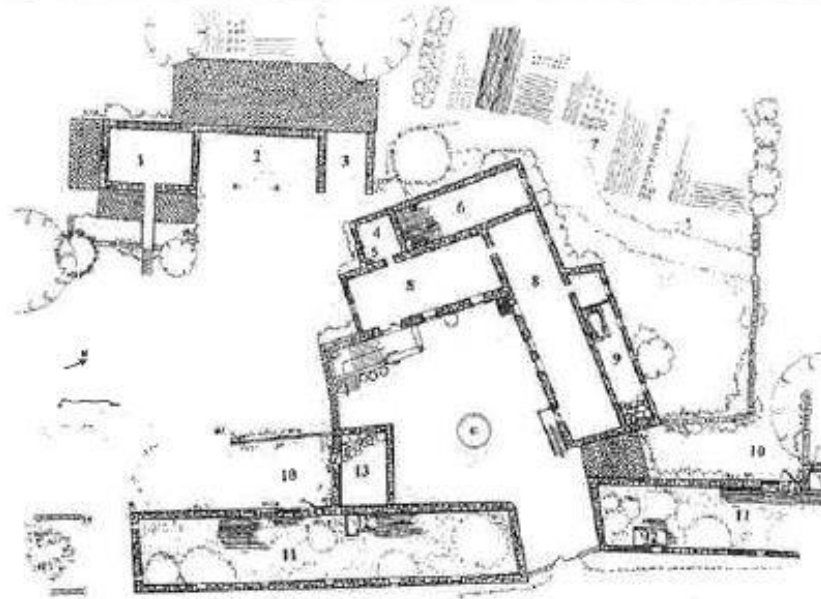


*Jasse de Mannap*

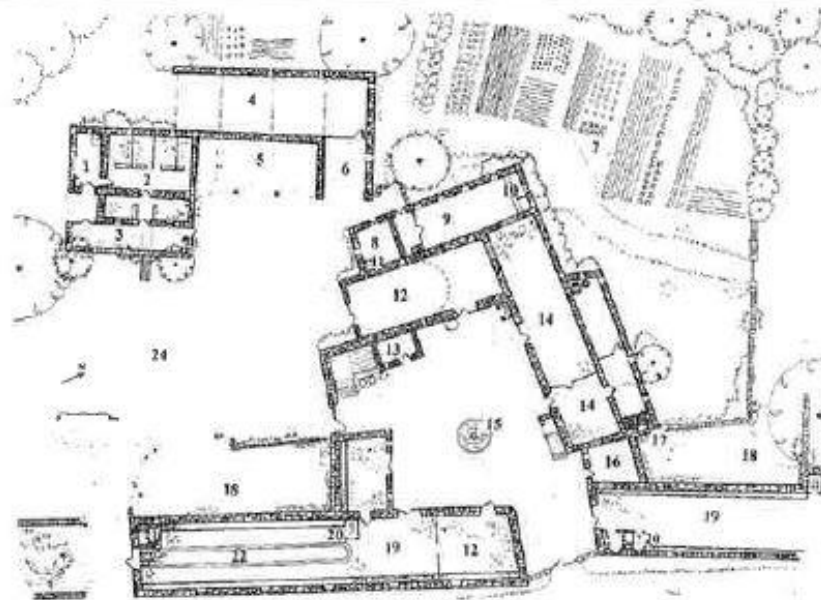


La dernière forme de bâti agricole associe à la fois le bâti agricole à l'habitat et regroupe de nombreuses bâtisses à l'architecture remarquable. Ces grands domaines sont pour certains organisés en U autour d'une fontaine centrale, les autres peuvent être en forme de L ou simplement alignés.

- |                           |               |
|---------------------------|---------------|
| 1 Poulailier - Pigeonnier | 8 Habitation  |
| 2 Garage à charettes      | 9 Fournil     |
| 3 Atelier                 | 10 Montade    |
| 4 Souillarde              | 11 Grande     |
| 5 Puits                   | 12 Fénadou    |
| 6 Grenier                 | 13 Poulailier |
| 7 Potager                 |               |



- |                       |                             |
|-----------------------|-----------------------------|
| 1 Cuisine des cochons | 14 Bergerie                 |
| 2 Porcherie           | 15 Bassin                   |
| 3 Enclos des cochons  | 16 Poulailier               |
| 4 Garage à outils     | 17 Trappe à pommes de terre |
| 5 Garage à charettes  | 18 Montade                  |
| 6 Atelier             | 19 Etable                   |
| 7 Potager             | 20 Fénadou                  |
| 8 Cave froide         | 21 Chambre du vacher        |
| 9 Laiterie            | 22 Fosse à purin            |
| 10 Lavoir             | 23 Bassin                   |
| 11 Puits              | 24 Aire                     |
| 12 Ecurie             | 26 Fumier                   |




Plan des grands domaines (Source : Maisons et paysages du Rouergue, Le canton de Vézins, CAUE Aveyron)



*Domaine d'Aubignac*



*Domaine à Prades*



*Domaine de Mazatgier*



*Habitat de domaine de'Espinassettes*



## 🌀 Zones de loisir

Les zones de loisir, associées la plupart du temps aux lacs, sont de diverses formes. On retrouve les aires dédiées à la détente en bord de lac ou encore celles organisées pour les activités aquatiques.



*Plage sur le lac de Pont de Salars*



*Aire de baignade et rampe de mise à l'eau sur le lac de Villefranche*

Les infrastructures de loisirs associées à ces zones de loisirs sont le plus souvent des campings, parkings, aires de campings cars ou autres hébergements touristiques.



*Camping autour du lac de Pont de Salars*



*Parking autour du lac de Pont de Salars*



*Mobil-home autour du lac de Pont de Salars*

## ● Éoliennes

Associées aux paysages des monts, les éoliennes sont omniprésentes sur le Lévezou. Visibles sur une grande partie du territoire, elles font parties intégrantes du paysage.




*Vue sur les parcs éoliens depuis Salganset*



*Éolienne à Salganset*



*Montage des éoliennes de Flavin (22/03/2018)*



## ● Hydroélectrique

L'hydroélectricité est également une production d'énergie visible dans le paysage du Lézou. Contrairement aux éoliennes qui sont associées aux monts, **les barrages** sont quant à eux associés aux lacs. Leurs constructions remontent aux années 50 et ont permis au territoire de devenir attractif d'un point de vue touristique.



*Barrage sur le lac de Bages*



*Barrage sur le lac de Villefranche de Panat*



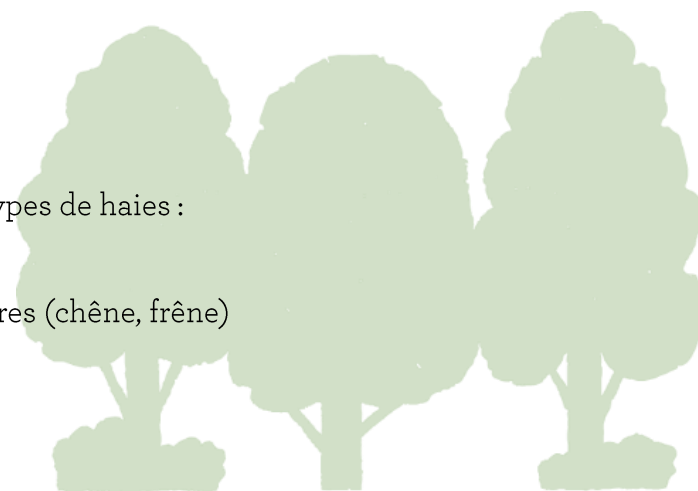
*Barrage sur le lac de Pont de Salars*

## Végétation

### Haies, bocages, structures arborées

Les structures arborées sont très diversifiées sur le Lévézou. On retrouve ainsi différents types de haies :

- ◆ Haie champêtre (plusieurs essences arbustives et arborées)
- ◆ Haies basses taillées (aubépine, noisetier, prunelier) avec ou sans alignement d'arbres (chêne, frêne)
- ◆ Alignement d'arbres émondés (frêne le plus souvent)
- ◆ Bandes boisées
- ◆ Haies de conifères brise vent
- ◆ Haies de houx



Les haies les plus fréquentes sont les haies champêtres et celles alternant une haie arbustive et alignement d'arbres. Les alignements d'arbres simples, notamment de frênes émondés, sont également très présents.

### HAIES CHAMPÊTRES



*Haie champêtre arborée "lâche" dans la vallée de la Muse*



*Haie champêtre arbustive vers Mergabès*



*Haie combinant arbustes taillés (houx, noisetier) et alignement d'arbres (frêne) vers le Mazet*

*Haie combinant arbustes taillés et alignement d'arbres (frêne) à Montredon*

## HAIES MIXTES



*Haie combinant arbustes taillés et alignement d'arbres (frêne) au Puech*




*Alignement de chênes au Puech*



*Alignement de platanes à Viel Vayssac*



*Alignement frênes émondés à Montredon*



*Haie brise-vent de conifères*

## ALIGNEMENTS D'ARBRES



## HAIES DE HOUX

Les haies de houx sont un élément emblématique du Lévézou. Utilisées comme haies de brise-vent elles permettaient de protéger les bâtiments et les troupeaux. Elles sont présentes sous diverses formes : imposantes haies très denses taillées, haies arbustives entretenues ou sous forme de haie mixte où le houx côtoie d'autres essences.



*Haie buissonnière taillée*



*Haie de protection*



*Haie arbustive*

## Forêts

Les forêts, de feuillus, conifères, plantées ou naturelles, petites et grandes sont présentes sur l'ensemble du Lévézou. On retrouve des forêts naturelles de feuillus dans les grandes vallées aux versants souvent trop raides pour permettre une exploitation du bois et des forêts plantées de résineux sur les hautes crêtes et dans certaines vallées en de petites parcelles. Emblématique ce sur territoire, la hêtraie diminue cependant au fil des ans.



*Plantation de résineux au Col de la Poulzinière*



*Petite plantation de résineux dans la vallée de la Muse*



*Coupe rase sur le Mont Seigne*



*Forêt des Palanges*





*Hêtraie vers Coudols*



*Vallée boisée de l'Olip*



*Vallées boisées autour du  
lac de Pareloup*



*Hêtraie et forêt de résineux aux Canabières*



*Hêtraie en bordure du lac de Bages*

## ☉ Zone humides

La ressource en eau, abondante sur ce territoire, permet la présence de nombreuses zones humides (près de 1700 ha sur l'ensemble des unités paysagères). Ces dernières sont parfois protégées par les directives européennes Natura 2000 et/ou ZNIEFF<sup>1</sup> I-II. La plus remarquable, la tourbière des Rauzes qui classée en ZNIEFF I-II, Natura 2000 et comme Espace Naturel Sensible, a été aménagée afin de sensibiliser le grand public à la fragilité et la particularité de ces milieux.



*Zone humide dans les coteaux du Bouzou*



*Tourbière des Rauzes*



*Tourbière d'Espinassettes*



<sup>1</sup> Zone Naturelle d'Intérêt Écologique Faunistique et Floristique de niveau I ou II

## Agriculture

Territoire d'élevage, le Lézou compte ainsi une grande surface de prairies. L'élément agricole caractéristique reste cependant le bocage. Ce dernier peut être délimité par des haies aux diverses formes (voir fiche thématique sur les haies) ou par des murets en pierre sèche (bocage lithique).



*Bocage lithique vers les Canabières*



*Vue sur les coteaux de Bouzou*



*Brebis sur le Ségala*

## Patrimoine

Cet atlas du patrimoine n'a pas pour objectif de lister tous les éléments patrimoniaux du Lévézou mais plutôt de donner une typologie, il n'est donc pas exhaustif. Une grande majorité des données proviennent des atlas patrimoniaux réalisés sur l'ancien territoire du SIVOM à la fin des années 90 et au début des années 2000. Une carte divisée en 4 planches permet de bien localiser chaque élément patrimonial.

### Agricole : fermes, jasses, domaines

| N° | LIBELLE                                  | Descriptif       |
|----|------------------------------------------|------------------|
| 1  | Ferme des Tapiés                         | Maison de maître |
| 2  | Ferme d'Agen                             | Ferme ancienne   |
| 3  | Ferme de Malet                           |                  |
| 4  | Ferme de la Vayssière                    |                  |
| 5  | Ferme de La Porte                        |                  |
| 6  | Ferme remarquable de la Combette         |                  |
| 7  | Ferme remarquable de Méjane              |                  |
| 8  | Ferme remarquable des Vialettes          |                  |
| 9  | Ferme remarquable de Gaujac              |                  |
| 10 | Ferme remarquable de Rayret              |                  |
| 11 | Ferme remarquable d'Altayrac             |                  |
| 12 | Ferme remarquable des Cabanes            |                  |
| 13 | Ferme remarquable de la Fabrègue         |                  |
| 14 | Ferme remarquable de la Granoulière      |                  |
| 15 | Jasse de Vertalais                       |                  |
| 16 | Jasse aux Donhes Hautes                  |                  |
| 17 | Ferme remarquable des Donhes Hautes      |                  |
| 18 | Ferme et jasse remarquables de Vaquières |                  |
| 19 | Jasse des Vacquiérettes                  |                  |
| 20 | Ferme remarquable de Mouyrande*          |                  |

- 21 Ferme remarquable de la Bruguière Haute
- 22 Ferme remarquable de Martouls
- 23 Ferme remarquable du Mannap
- 24 Ferme remarquable des Cruzets



*Ferme de Mouyrande (patrimoine n°20)*

## Culturel

| N° | LIBELLE                                              | Descriptif                                                                  |
|----|------------------------------------------------------|-----------------------------------------------------------------------------|
| 25 | Maison de Roger Canac                                | Ecrivain né à Auriac le 7 juin 1928                                         |
| 26 | Histoire de Jacques François Loiseleur Deslongchamps | Ingénieur géographe sous Louis XV pour la réalisation des cartes de Cassini |

## Historique

| N° | LIBELLE                                                                       | Type de protection                                     | Descriptif                              |
|----|-------------------------------------------------------------------------------|--------------------------------------------------------|-----------------------------------------|
| 27 | Château de Brousse-le-Château                                                 | Monument Historique Inscrit                            |                                         |
| 28 | Vieux pont gothique sur l'Alrance                                             | Monument Historique Inscrit                            |                                         |
| 29 | Maison Renaissance à Sainte-Radegonde                                         | Monument Historique Inscrit                            |                                         |
| 30 | Site archéologique du dolmen d'Agen d'Aveyron                                 | Monument Historique Inscrit                            |                                         |
| 31 | Pont Saint-Georges de Camboulas sur le Viaur                                  | Monument Historique Inscrit                            |                                         |
| 32 | Château de Camboulan                                                          | Monument Historique Inscrit                            |                                         |
| 33 | Grenier des évêques - Maison du XVe siècle                                    | Monument Historique Inscrit                            |                                         |
| 34 | Ancien château épiscopal*                                                     | Monument Historique Classé                             | remanié au XVIIIe siècle, Porte classée |
| 35 | Château de Larguiès                                                           | Monument Historique Inscrit                            | XIVe siècle                             |
| 36 | Site archéologique du dolmen de Cazarède                                      |                                                        |                                         |
| 37 | Maison du 13e siècle                                                          |                                                        |                                         |
| 38 | Dolmen du Puech                                                               | Monument Historique Classé                             |                                         |
| 39 | Château de Montjoux                                                           | Monument Historique Inscrit                            |                                         |
| 40 | Maison Bermont                                                                | Monument Historique Inscrit                            |                                         |
| 41 | Sanctuaires antiques des Basiols*                                             | Monument Historique Inscrit                            |                                         |
| 42 | Réseau hydraulique médiéval                                                   | Monument Historique Inscrit                            |                                         |
| 43 | Château                                                                       | Monument Historique Inscrit                            |                                         |
| 44 | Château de Saint-Beauzély, actuellement musée d'art et de tradition populaire | Monument Historique Inscrit                            |                                         |
| 45 | Château de Castelnau-Pégayrols                                                | Monument Historique Inscrit                            | XIIe siècle                             |
| 46 | Site archéologique du dolmen de la Baldare                                    | Monument Historique Partiellement Inscrit, Natura 2000 | Natura 2000                             |
| 47 | Grotte du Rieutord                                                            |                                                        | Tessons et poteries découverts          |
| 48 | Tour de Peyrebrune*                                                           |                                                        | XIe siècle                              |
| 49 | Moulin de Figeaguet                                                           |                                                        |                                         |
| 50 | Menhir de Ventajou                                                            |                                                        |                                         |
| 51 | Château Saint Louis                                                           |                                                        | Bâti en 1830 par M. Bonnefous           |

|    |                                                         |                                                                                           |
|----|---------------------------------------------------------|-------------------------------------------------------------------------------------------|
| 52 | Château de Montfranc                                    | Construit en 1787 par M. Bonnefous                                                        |
| 53 | Grotte de Toinou                                        |                                                                                           |
| 54 | Château de Randan                                       | XIXe siècle                                                                               |
| 55 | Pyramide du Lagast                                      | Histoire de la mesure du méridien terrestre entre 1792 et 1799                            |
| 56 | Voie romaine                                            | Chemin dallé encadré de murets de pierre entre Bonnecombe et la Fon                       |
| 57 | Fontaine des moines                                     |                                                                                           |
| 58 | Site archéologique et géologique de roches de Cinérites |                                                                                           |
| 59 | Tour carrée                                             | Monument Historique Inscrit                                                               |
| 60 | Maison à colombages                                     |                                                                                           |
| 61 | Pont de Grand Fuel                                      | Anciennement en bois                                                                      |
| 62 | Pont du Diable                                          | Légende sur la construction du pont par Satan                                             |
| 63 | La Jasse                                                | Ancienne grange de l'Abbaye de Bonnecombe                                                 |
| 64 | Château de Vareilles                                    | XIIe siècle                                                                               |
| 65 | Château d'eau de Curan*                                 | Murs en schiste et toits de lauzes                                                        |
| 66 | Voie romaine "Cami ferrat"                              | Relie Rodez à Millau en passant par Voltach, le bois de Bédélié et le ruisseau des Landes |
| 67 | Tour de Gamarus                                         | XIVe siècle                                                                               |
| 68 | Villa Gallo-romaine de Mas Marcou                       | Fouillée dès 1869 par l'abbé Cérés                                                        |
| 69 | Ancien château du Bouyssou                              |                                                                                           |
| 70 | Château de Briane                                       | XIXe siècle                                                                               |
| 71 | Château de Viel-Vayssac*                                | XVIIe siècle                                                                              |
| 72 | Pont du Roualdesq                                       |                                                                                           |
| 73 | Point de chute Montgolfière                             | Plaque commémorative du point de chute du premier vol en Montgolfière par l'abbé Carnus   |
| 74 | Bâtis de caractère au Vibal*                            | Toits de lauzes                                                                           |

|     |                                             |                                                               |
|-----|---------------------------------------------|---------------------------------------------------------------|
| 75  | Maisons Combettes                           | Bâti de caractère avec tour circulaire                        |
| 76  | Voie romaine l'Estrada                      | Reliait Rodez à Séverac                                       |
| 77  | Sarcophage                                  |                                                               |
| 78  | Maison de maître à Veillac                  |                                                               |
| 79  | Château de Veillac                          | XIVe siècle                                                   |
| 80  | Maison de caractère à Doumazergues          |                                                               |
| 81  | Maison de caractère à Prades*               |                                                               |
| 82  | Jardin d'insectes et musée Jean-Henri Fabre |                                                               |
| 83  | Château Saint-Martin                        | Construit entre 1845 et 1854                                  |
| 84  | Empreintes de dinosaures*                   |                                                               |
| 85  | Dolmen "La Tombel del gigant"               | Témoigne de l'ancienneté de la route reliant La Glène à Rodez |
| 86  | Vestiges gallo-romains                      |                                                               |
| 87  | Voie romaine                                | Entre les Vernhes et le Mas Capel, route Rodez - Millau       |
| 88  | Église et village de St-Jean Le Froid       |                                                               |
| 89  | Musée du Charroi                            | Église Saint-Firmin                                           |
| 90  | Vestiges du château de Salmiech             |                                                               |
| 91  | Vestiges du château de Landorre             |                                                               |
| 92  | Bâti remarquable au Grand Mas               | Ensemble du hameau                                            |
| 93  | Bâti remarquable au Bannès                  |                                                               |
| 94  | Bâti remarquable à Trémouilles*             |                                                               |
| 95  | Bâti remarquable à Bonnuéjous               | Ensemble du hameau                                            |
| 96  | Bâti remarquable au Ram                     |                                                               |
| 97  | Menhir de Beauregard                        |                                                               |
| 98  | Bâti remarquable à Vézins de Lévézou        |                                                               |
| 99  | Voie romaine secondaire                     | Relie Figeaguet et St-Jean Le Froid                           |
| 100 | Dolmen de Bétouilles                        |                                                               |
| 101 | Bâti remarquable aux Rentières              |                                                               |



- 102 Bâti remarquable à Lescure
- 103 Dolmen du Mas Rouquous
- 104 Château de Coudols
- 105 Moulin à vent
- 106 Dolmen



*Tour de l'ancien château de Salles-Curan (patrimoine n°34)*



*Sanctuaire antique des Basiols (patrimoine n°41)*



*Tour de Peyrebrune (patrimoine n°48)*



*Château d'eau de Curan (patrimoine n°65)*



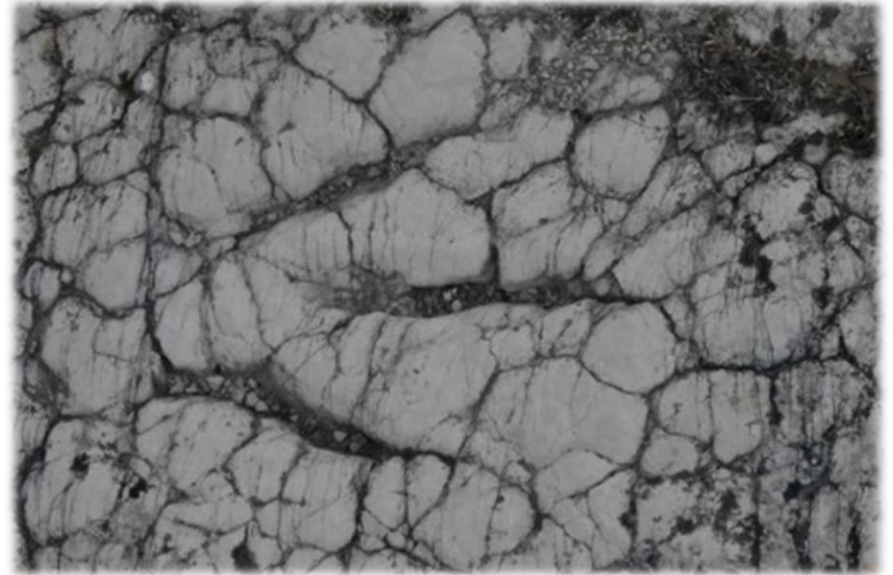
*Château de Viel Veysac (patrimoine n°71)*



*Maison de caractère au Vibal (patrimoine n°74)*



*Maison de caractère à Prades (patrimoine n° 81)*



*Empreinte de dinosaures à Saint-Léons (patrimoine n°84)*



*Bâti traditionnel à Trémouilles (patrimoine n°94)*



| N°  | LIBELLE                            | Descriptif                                                       |
|-----|------------------------------------|------------------------------------------------------------------|
| 107 | Moulin de Bouyssou                 |                                                                  |
| 108 | Moulin de la Gineste               |                                                                  |
| 109 | Moulin de Cazottes                 |                                                                  |
| 110 | Moulin d'Arvieu                    |                                                                  |
| 111 | Moulin de Laval                    |                                                                  |
| 112 | Moulin de la Resse                 | Servait pour la farine mais aussi pour la scierie (Ressa = scie) |
| 113 | Ruines du moulin de Parry          |                                                                  |
| 114 | Moulin de Jourdet                  |                                                                  |
| 115 | Le Moulinet                        |                                                                  |
| 116 | Pont de la Capelle-Viaur           |                                                                  |
| 117 | Moulin du pont de la Capelle Viaur |                                                                  |
| 118 | Moulin du Marragou                 |                                                                  |
| 119 | Moulin de Roualdesq                |                                                                  |
| 120 | Moulin de Rodes                    | Minnoterie toujours en fonction                                  |
| 121 | Moulin de Paulhe                   |                                                                  |
| 122 | Moulin d'Angles                    |                                                                  |
| 123 | Moulin de Sarlit                   |                                                                  |
| 124 | Moulin des Fabres                  |                                                                  |
| 125 | Moulin du Vaxac                    | Sarcophages                                                      |
| 126 | Moulin de Rieutord                 |                                                                  |
| 127 | Moulin de Gleysenove               |                                                                  |
| 128 | Moulin de Faral*                   |                                                                  |
| 129 | Moulin de Salèles                  |                                                                  |
| 130 | Moulin de la Vabrette              |                                                                  |



*Moulin de Faral (patrimoine n° 128)*

| N°  | LIBELLE                        | Type de protection       | Descriptif                                       |
|-----|--------------------------------|--------------------------|--------------------------------------------------|
| 131 | Cascade des Palanges           |                          |                                                  |
| 132 | Hêtraie de la Devèze           |                          |                                                  |
| 133 | Tilleul Sully                  |                          |                                                  |
| 134 | Rocher du Diable*              |                          |                                                  |
| 135 | Rocher de la Préfecture        |                          |                                                  |
| 136 | Hort de l'étang                |                          | ZNIEFF I-II                                      |
| 137 | Rocher de l'Ifer               |                          | Légende de chevaux sauvages poussés à la cascade |
| 138 | Bois de Rozette                | ZNIEFF I-II              | ZNIEFF I-II                                      |
| 139 | Forêt domaniale du Lagast      | ZNIEFF I-II              | Gérée par l'ONF, légendes sur les loups          |
| 140 | Gorges du Viaur                | ZNIEFF II, Natura 2000   | ZNIEFF II, Natura 2000                           |
| 141 | Lac de Bages                   | ZNIEFF I-II              | ZNIEFF I-II                                      |
| 142 | Lac de Gourde                  | ZNIEFF I-II              | ZNIEFF I-II                                      |
| 143 | Lac de Pareloup                | ZNIEFF I-II              | ZNIEFF I-II                                      |
| 144 | Tourbière de Douach            | ZNIEFF I-II, Natura 2000 | ZNIEFF I-II, Natura 2000                         |
| 145 | Zone humide de Ginestous       | ZNIEFF I-II, Natura 2000 | ZNIEFF I-II, Natura 2000                         |
| 146 | Tourbière du Viala de Frontin  | Natura 2000              | Natura 2000                                      |
| 147 | Tourbière des Pendaries        | ZNIEFF I-II, Natura 2000 | ZNIEFF I-II, Natura 2000, sphaignes              |
| 148 | Tourbière de la brune          | Natura 2000              | Natura 2000                                      |
| 149 | Hêtraie de la serre            |                          | Résineux et hêtre                                |
| 150 | Gorges du Viaur                | ZNIEFF II, Natura 2000   | ZNIEFF II, Natura 2000                           |
| 151 | Forêt des Garroustes           |                          | Forêt de conifères                               |
| 152 | Tourbière des bédettes         | ZNIEFF I-II, Natura 2000 | ZNIEFF I-II, Natura 2000                         |
| 153 | Ponceau du ruisseau des Landes |                          | Ouvrage voûté d'une seule arche                  |

|     |                                 |                          |                                                          |
|-----|---------------------------------|--------------------------|----------------------------------------------------------|
| 154 | Tourbière des Douzes de Mauriac | ZNIEFF I-II, Natura 2000 | ZNIEFF I-II, Natura 2000, tourbière à sphaigne           |
| 155 | Zone humide des Violettes       | Natura 2000              | Natura 2000                                              |
| 156 | Zones humides du Vioulou        | Natura 2000              | Natura 2000, nombreuses zones humides le long du Vioulou |
| 157 | Vallée du Viaur                 | ZNIEFF II, Natura 2000   | ZNIEFF II, Natura 2000                                   |
| 158 | Lac de Pont de Salars           | ZNIEFF I-II              | ZNIEFF I-II                                              |
| 159 | Forêt de Montredon              |                          |                                                          |
| 160 | Forêt de Louyne                 |                          | Forêt de chênes                                          |
| 161 | Tourbières de Buscatels         | Natura 2000              | Natura 2000                                              |
| 162 | Tourbière du Rayret             |                          |                                                          |
| 163 | Hêtraie de Sauganne             |                          | Hêtraie                                                  |
| 164 | Tourbière de Lescure Fangel     | Natura 2000              | Natura 2000                                              |
| 165 | Tourbière des Cruzets           | Natura 2000              | Natura 2000                                              |
| 166 | Tourbière des Rauzes            | ZNIEFF I-II, Natura 2000 | ZNIEFF I-II, Natura 2000                                 |
| 167 | Vallée de la Muzette            |                          |                                                          |
| 168 | Tourbière de l'Agladières       | Natura 2000              | Natura 2000                                              |
| 169 | Zone humide de Pomayrols        | Natura 2000              | Natura 2000                                              |
| 170 | Tourbière des Escarits          |                          |                                                          |
| 171 | Tourbière de Soutouls           |                          |                                                          |
| 172 | Bois des Vernhes                | ZNIEFF I                 | ZNIEFF I, Hêtraie                                        |
| 173 | Zone humide de la Plane         | ZNIEFF I, Natura 2000    | ZNIEFF I - Natura 2000                                   |
| 174 | Tourbière de Salganset          | Natura 2000              | Natura 2000                                              |
| 175 | Zone humide des Broustiés       | ZNIEFF I, Natura 2000    | ZNIEFF I - Natura 2000                                   |
| 176 | Zone humide de Bouloc           |                          | Tourbière à sphaignes                                    |
| 177 | Forêt communale de Salles-Curan |                          | Résineux                                                 |
| 178 | Tourbière de Candadès           | ZNIEFF I, Natura 2000    | ZNIEFF I - Natura 2000                                   |

|     |                                    |                          |                                     |
|-----|------------------------------------|--------------------------|-------------------------------------|
| 179 | Zone Humide du Mas Bertrand        | Natura 2000              | Natura 2000                         |
| 180 | Tourbière de Goutelongue           |                          |                                     |
| 181 | Zone humide du Puech de Fourques   | Natura 2000              | Natura 2000                         |
| 182 | Pierre champignon                  |                          |                                     |
| 183 | Zone humide de la Baraquette       | Natura 2000              | Natura 2000                         |
| 184 | Tourbière de Fayret                | Natura 2000              | Natura 2000                         |
| 185 | Tourbière du Puech Méja            | Natura 2000              | Natura 2000                         |
| 186 | Tourbière de Galan                 | Natura 2000              | Natura 2000                         |
| 187 | Étang de Cézilles                  | ZNIEFF I-II, Natura 2000 | ZNIEFF I-II, Natura 2000            |
| 188 | Tourbière de Poulentines           | Natura 2000              | Natura 2000                         |
| 189 | Forêt domaniale des Brunes         |                          | Hêtres, pins                        |
| 190 | Zone humide des Cruzets            | Natura 2000              | Natura 2000                         |
| 191 | Tourbière de l'étang de Vaquières  | ZNIEFF I, Natura 2000    | ZNIEFF I, Natura 2000               |
| 192 | Tourbière des Vaquiérettes         | ZNIEFF I, Natura 2000    | ZNIEFF I, Natura 2000               |
| 193 | Tourbière du Puech d'Ourti         | ZNIEFF I, Natura 2000    | ZNIEFF I, Natura 2000               |
| 194 | Zone humide de la Plaine           | Natura 2000              | Natura 2000                         |
| 195 | Puech du Pal                       | ZNIEFF II                | Hêtres, chênes sessiles, tourbières |
| 196 | Source du Viaur                    |                          |                                     |
| 197 | Bois de Triès                      | ZNIEFF I-II              | ZNIEFF I-II                         |
| 198 | Zone humide de la Mouyrande        | Natura 2000              | Natura 2000                         |
| 199 | Tourbière de Rébouols              | ZNIEFF I-II, Natura 2000 | ZNIEFF I-II, Natura 2000            |
| 200 | Tourbière du ruisseau de Bouteille | Natura 2000              | Natura 2000                         |
| 201 | Zone humide du moulin de Salèles   | Natura 2000              | Natura 2000                         |
| 202 | Vallée du Tarn                     | ZNIEFFI-II, Natura 2000  | ZNIEFFI-II, Natura 2000             |



*Rocher du Diable (patrimoine n°134)*



*Hêtre remarquable*



*Hêtre remarquable au Roucan*



*Alignement de frênes vers Ségur*



*Hêtre remarquable vers Mauriac*



| N°  | LIBELLE                                 | Type de protection          | Descriptif                                              |
|-----|-----------------------------------------|-----------------------------|---------------------------------------------------------|
| 203 | Ancienne Église Saint-Pierre            | Monument Historique Classé  | Église démolie en 1900                                  |
| 204 | Église de Brousse-le-Château            | Monument Historique Inscrit |                                                         |
| 205 | Oratoire de Brousse-le-Château          | Monument Historique Inscrit |                                                         |
| 206 | Église paroissiale de Sainte-Radegonde* | Monument Historique Classé  |                                                         |
| 207 | Église d'Inières*                       | Monument Historique Classé  |                                                         |
| 208 | Notre Dame de Poujol                    | Monument Historique Inscrit | XIIIe siècle                                            |
| 209 | Église Saint-Pierre toratoire*          | Monument Historique Inscrit | XIVe et XVe siècles, retable du XVIIIe siècle           |
| 210 | Église Saint-Martin-de-Cormières        | Monument Historique Inscrit | XVIe siècle, couverture sur voute, clocher peigne       |
| 211 | Église collégiale                       | Monument Historique Inscrit | XVe siècle, construit par Déodat Aulas à partir de 1452 |
| 212 | Église de Saint-Agnan*                  | Monument Historique Classé  | Église romane, XIIe siècle                              |
| 213 | Église de Saint-Etienne de Viauresque*  | Monument Historique Classé  | XIIe siècle, église romane                              |
| 214 | Deux croix de pierre*                   | Monument Historique Classé  | Pierres sculptées                                       |
| 215 | Église Saint-Quirinus                   | Monument Historique Classé  |                                                         |
| 216 | Église de Saint-Amans-du-Ram            | Monument Historique Classé  |                                                         |
| 217 | ancien prieuré Saint-Michel             | Monument Historique Classé  |                                                         |
| 218 | Église Saint-Pierre*                    | Monument Historique Classé  |                                                         |
| 219 | Ancien prieuré de Comberoumal*          | Monument Historique Inscrit |                                                         |
| 220 | Ancienne église Saint-Jacques de Salsac | Monument Historique Inscrit |                                                         |
| 221 | Chapelle Saint-Lazare                   | absence de données          | XIIe siècle                                             |
| 222 | Église d'Agen d'Aveyron                 | absence de données          | XIVe siècle, restaurée en 1901                          |
| 223 | Tour de l'Abbaye                        |                             |                                                         |
| 224 | Église de la Capelle Farcel             |                             | Église gothique a chevet pentagonal de 1631             |
| 225 | Église d'Arques*                        |                             | Église du XVIe siècle à clocher peigne                  |
| 226 | Église de Caplongue                     |                             | Église du XIXe siècle                                   |
| 227 | Église Saint-André                      |                             | XIIe siècle                                             |
| 228 | Clocher de l'église                     |                             | Église du XIXe siècle, clocher plus ancien              |

|     |                                                    |                             |                                                             |
|-----|----------------------------------------------------|-----------------------------|-------------------------------------------------------------|
| 229 | Croix du Seigneur Jean d'Astugue                   |                             | 1667                                                        |
| 230 | Couvent d'Arviu*                                   |                             | 1741                                                        |
| 231 | Notre Dame d'Aurès                                 |                             | Cœur roman, nef et chapelles gothiques, 1173.               |
| 232 | Église d'Auriac                                    |                             | XVIIIe siècle                                               |
| 233 | Oratoire de Notre-Dame de la pitié                 |                             |                                                             |
| 234 | Abbaye de Bonnecombe                               |                             | XIIe siècle, Abbaye cistercienne, fondée en 1167            |
| 235 | Oratoire de l'ancien cimetière de Canet de Salars* | Monument Historique Inscrit | Antérieur à 1635                                            |
| 236 | Croix de schiste de la Juliane                     |                             |                                                             |
| 237 | Église de Cassagnes                                |                             | XIV-XVe siècles                                             |
| 238 | Église de Grand Fuel                               |                             | XVe siècle, fortifiée au XVIe                               |
| 239 | Copie de la croix de pierre de Comps               |                             | L'originale est dans l'église                               |
| 240 | Église de Comps la Grandville                      |                             |                                                             |
| 241 | Croix de Pierre du Viala                           |                             | XVe siècle                                                  |
| 242 | Église gothique de Curan                           |                             | XVe siècle, clef de voûte armoriée                          |
| 243 | Statue de Saint-Pierre                             |                             |                                                             |
| 244 | Église de la Capelle Viaur                         |                             | Église romane                                               |
| 245 | Croix de la Vaysse                                 |                             |                                                             |
| 246 | Sarcophage                                         |                             |                                                             |
| 247 | Église de St-Georges                               |                             | Église romane du XIIe siècle                                |
| 248 | Oratoire de St-Georges                             |                             | 1545 par Etienne Bessière                                   |
| 249 | Croix de Merican                                   |                             |                                                             |
| 250 | Chapelle Notre Dame de Salars                      |                             | XIIe siècle                                                 |
| 251 | Sarcophages                                        |                             |                                                             |
| 252 | Croix de Méjanes                                   |                             |                                                             |
| 253 | Chapelle Notre Dame de Bonsecours                  |                             | Pèlerinage le premier dimanche de Mai                       |
| 254 | Église Sainte Foy                                  |                             | XIXe siècle, clocher peigne du XVIe siècle                  |
| 255 | Église de Mauriac                                  |                             |                                                             |
| 256 | Église de Saint-Laurent                            |                             | Romane et gothique avec un sarcophage en grès à l'intérieur |
| 257 | Croix d'Astres                                     |                             | 1814                                                        |

|     |                                      |                            |                                                    |
|-----|--------------------------------------|----------------------------|----------------------------------------------------|
| 258 | Croix de l'Hermet                    |                            | 1888                                               |
| 259 | Croix de Bramariques                 |                            | Croix en bois du XVIIe siècle et 1867              |
| 260 | Croix des Arènes                     |                            | 1833                                               |
| 261 | Ancien monastère                     |                            |                                                    |
| 262 | Croix de Bourrival et corps de ferme |                            | Croix de 1822                                      |
| 263 | Église de Saint Martin des Faux      |                            | XIVe siècle, gothique                              |
| 264 | Croix de Maubert                     |                            | Croix de schiste                                   |
| 265 | Croix de pierre                      |                            |                                                    |
| 266 | Croix de schiste                     |                            |                                                    |
| 267 | Croix de pierre                      |                            | XVe siècle, vierge d'un côté, Christ de l'autre    |
| 268 | Commanderie St-Jean de Jérusalem     |                            | Église gothique, portail roman                     |
| 269 | Église St-Jean                       |                            | Ancienne commanderie, devenue annexe               |
| 270 | Croix de schiste                     |                            |                                                    |
| 271 | Église Saint-Amans*                  |                            | XVIe siècle                                        |
| 272 | Église de Carcenac                   |                            | Mise au tombeau en pierre polychrome du XVe siècle |
| 273 | Croix de 1750                        |                            | 1750                                               |
| 274 | Église Saint-Pierre                  | Monument Historique Classé | Dalle carolingienne classée MH, église romane      |
| 275 | Église St-Julien de Fayret           |                            | XVe siècle, toit de lauzes                         |
| 276 | Église de Viarouge                   |                            | Rebâtie au XVe siècle                              |
| 277 | Croix de Meljac                      |                            |                                                    |
| 278 | Église de Bergounhoux                |                            | XIIe siècle                                        |
| 279 | Église Saint-Hilaire*                |                            | Église établie dans un ancien Mas                  |
| 280 | Croix de schiste de Bonnuéjous       |                            |                                                    |
| 281 | Croix de Boussaguet                  |                            |                                                    |
| 282 | Église de Gleysenove                 |                            |                                                    |
| 283 | Tour des Templiers                   |                            |                                                    |
| 284 | Croix                                |                            |                                                    |
| 285 | Croix                                |                            |                                                    |
| 286 | Église de Figeaguet                  |                            | Église gothique                                    |

- 287 Croix de Bel Air
- 288 Église Notre-Dame
- 289 Croix
- 290 Chapelle de Coupiagnet
- 291 Oratoire de Coupiagnet

XIXe siècle



*Clocher de l'église de Sainte-Radegonde  
(patrimoine n° 206)*



*Église d'Inières (patrimoine n° 207)*



*Église Saint-Pierre de Canet de Salars (patrimoine n° 209)*



*Église de Saint-Agnan (patrimoine n° 212)*



*Église de Saint-Etienne de Viauresque (patrimoine n°213)*



*Croix de pierre de Saint-Etienne de Viauresque (patrimoine n° 214)*



*Miniature de l'église Saint-Pierre de Castelnau-Pégayrols  
(patrimoine n°218)*



*Ancien prieuré de Comberoumal (patrimoine n° 219)*



*Cloître de l'ancien prieuré de Comberoumal (patrimoine n° 219)*



*Église d'Arques (patrimoine n° 225)*



*Clocher de l'église d'Arvieu (patrimoine n° 230)*



*Oratoire de Canet de Salars (patrimoine n° 235)*



*Église Saint-Amans de Salmiech (patrimoine n°271)*



*Église de Saint-Hilaire (patrimoine n° 279)*



## ● Vernaculaire

| N°  | LIBELLE                                     | Descriptif                                     |
|-----|---------------------------------------------|------------------------------------------------|
| 292 | Lavoir d'Agen d'Aveyron                     | Lavoir, fontaine, canoles                      |
| 293 | Fontaine d'Agen d'Aveyron                   |                                                |
| 294 | Croix de Mertrier                           | Croix de grès                                  |
| 295 | Fontaine et lavoir du Moulin Fabre          |                                                |
| 296 | Travail à ferrer d'Arvieu                   |                                                |
| 297 | Anciennes bergeries et four à verre         |                                                |
| 298 | Maison des bûcherons                        |                                                |
| 299 | Ancien four de la Verrerie des Saules       |                                                |
| 300 | Fontaine du Terral                          |                                                |
| 301 | Fontaines du Vibal*                         |                                                |
| 302 | Martinet                                    | Ancien martiner qui servait à battre le cuivre |
| 303 | Repère géodésique du méridien*              |                                                |
| 304 | Fontaines de Saint-Laurent de Lévézou       | 3 fontaines dans le village                    |
| 305 | Fontaine-Lavoir de Saint-Laurent de Lévézou |                                                |
| 306 | Fontaine – lavoir de Saint-Léons            |                                                |
| 307 | Fontaine-lavoir des Vernhes                 |                                                |
| 308 | Fontaine des Violettes du Ram               |                                                |
| 309 | Pavillon de chasse                          |                                                |
| 310 | Fontaines de Ladepeyre                      |                                                |



*Fontaine au Vibal (patrimoine n° 301)*



*Repère géodésique du Mont Seigne (patrimoine n°303)*



# ● Cartographie du patrimoine



Périmètre du PETR du Lézou

## Patrimoine

- Agricole
- Culturel
- Historique
- Lié à l'eau
- Naturel
- Religieux
- Vernaculaire

## Unités et sous-unités paysagères

- 01** ■ Massif des Palanges
- 02** ■ Petit causse de Sainte-Radegonde
- 03** ■ Causse Rouge
- 04** ■ Vallée de la Muse
- 05** ■ Vallée du Lumansonesque
- 06** ■ Raspes du Tarn
- 07** ■ Versants boisés de la vallée de l'Aveyron
- 08** ■ Vallées autour de Coudols

## Monts et bassin amont du Viaur

- 9.1** ■ Hautes crêtes du Puech du Pal
- 9.2** ■ Bassin du Viaur amont
- 9.3** ■ Lac de Pont de Salars

## Monts et vallons du lac de Pareloup

- 10.1** ■ Vallons bocagers de Pareloup
- 10.2** ■ Lac de Pareloup et zone de loisir
- 10.3** ■ Plateau semi-bocager de Pareloup
- 10.4** ■ Hautes crêtes du Mont Seigne

## Ségala

- 11.1** ■ Plateau ciselé du Ségala
- 11.2** ■ Plateau du Ségala de Flavin
- 11.3** ■ Vallée encaissée du Viaur

## Vallées des affluents de l'Aveyron

- 12.1** ■ Vallées de Laval et Louyne
- 12.2** ■ Vallées du Mayroux et de Lugagnac

